



# भारत का राजपत्र The Gazette of India

सी.जी.-डी.एल.-अ.-18042026-271872  
CG-DL-E-18042026-271872

असाधारण  
EXTRAORDINARY

भाग II—खण्ड 3—उप-खण्ड (ii)  
PART II—Section 3—Sub-section (ii)

प्राधिकार से प्रकाशित  
PUBLISHED BY AUTHORITY

सं. 1857]

नई दिल्ली, बृहस्पतिवार, अप्रैल 16, 2026/चैत्र 26, 1948

No. 1857]

NEW DELHI, THURSDAY, APRIL 16, 2026/CHAITRA 26, 1948

पर्यावरण, वन और जलवायु परिवर्तन मंत्रालय

अधिसूचना

नई दिल्ली, 16 अप्रैल, 2026

**का.आ. 1926(अ).—** राज्य पशु वारहसिंगा वन्यजीव अभयारण्य (जिसे पहले हस्तिनापुर वन्यजीव अभयारण्य के नाम से जाना जाता था) के चारों ओर पारिस्थितिकी संवेदी जोन घोषित करने वाली अंतिम अधिसूचना का.आ. 4890 (अ), तारीख 19 सितंबर, 2018 को प्रकाशित की गई थी। अब, पर्यावरण, वन और जलवायु परिवर्तन मंत्रालय में केंद्र सरकार द्वारा प्रकाशित अधिसूचना संख्या का.आ. 2702 (अ), तारीख 13 जून, 2025 को निरस्त करते हुए, निम्नलिखित प्रारूप अधिसूचना, जिसे केन्द्रीय सरकार, पर्यावरण (संरक्षण) अधिनियम, 1986 (1986 का 29) की धारा 3 की उप-धारा (1) द्वारा प्रदत्त शक्तियों का प्रयोग करते हुए, उप-धारा (2) के खंड (v) और खंड (xiv) तथा उप-धारा (3) के साथ पठित रूप में जारी करने का प्रस्ताव करती है, पर्यावरण (संरक्षण) नियम, 1986 के नियम 5 की उप-नियम (3) के अधीन अपेक्षित रूप से, उससे प्रभावित होने वाली जनता की जानकारी के लिए, एतद्वारा प्रकाशित किया जाता है; और एतद्वारा यह सूचना दी जाती है कि उक्त प्रारूप अधिसूचना उस तारीख से साठ दिन की अवधि की समाप्ति पर या उसके पश्चात् विचारार्थ ली जाएगी, जिसको इस अधिसूचना वाले राजपत्र की प्रतियां जनता को उपलब्ध करा दी जाती हैं;

प्रारूप अधिसूचना में निहित प्रस्तावों के संबंध में कोई आपत्ति या सुझाव देने में रुचि रखने वाला कोई भी व्यक्ति इन्हें लिखित रूप में यथा विनिर्दिष्ट अवधि के भीतर केंद्रीय सरकार के विचारार्थ सचिव, पर्यावरण, वन और जलवायु परिवर्तन मंत्रालय, इंदिरा पर्यावरण भवन, जोर बाग रोड, अलीगंज, नई दिल्ली-110003 को या इन्हें मंत्रालय के ई-मेल पते esz-mef@nic.in पर भेज सकता है।

### प्रारूप अधिसूचना

जबकि, राज्य पशु बारहसिंगा वन्यजीव अभयारण्य (पहले हस्तिनापुर वन्यजीव अभयारण्य के नाम से जाना जाता था) उत्तर प्रदेश के पांच जिलों मुजफ्फरनगर, मेरठ, हापुड़, बिजनौर और अमरोहा में स्थित है। उत्तर प्रदेश सरकार द्वारा 30 जुलाई, 1986 के अधिसूचना संख्या 3782/एक्सआईवी3-57-84 के तहत वन्यजीव अभयारण्य के रूप में अधिसूचित, यह 2,073 वर्ग किलोमीटर के क्षेत्र में फैला हुआ है। हालाँकि, बाद में उत्तर प्रदेश सरकार द्वारा जारी अधिसूचना संख्या 92/81-4-2023-852-97 तारीख 6 फरवरी, 2023 के अनुसार इसका क्षेत्र 1,159.16 वर्ग किलोमीटर तक युक्तिसंगत बना दिया गया था;

और जबकि राज्य पशु बारहसिंगा वन्यजीव अभयारण्य में वन्यजीव जीवजंतु की अच्छी विविधता है जिसमें स्तनधारियों की 41 प्रजातियां, पक्षियों की 373 प्रजातियां, सरीसृपों की 36 प्रजातियां; उभयचरों की 10 प्रजातियां और मछलियों की 79 प्रजातियां सम्मिलित है। अभयारण्य स्मूद-कोटेड ओट्टर (लुटुरोगले पेरस्पिकिल्लाटा), डाल्फिन (पलाटानिस्टा गंगेटीका), स्वाम्प डीयर (रूकेरवुस दुवाउकेली), तेंदुआ (पेंथेरा पार्डस), काला हिरन (अंटीलोपे केरविकपरा), भारतीय काला कछुआ (मेलानोचेल्स टरीजुगा), ब्लैक पॉड कछुआ (गेओकलेम्यस हमिलटोनि), क्राउन्ड रिवर कछुआ (हरदेल्ला थुरजी), ब्राउन रुफ्ड कछुआ (पंगजहुरा स्मिथि), इंडियन रुफ्ड कछुआ (पंगसहुरा टेकटा), इंडियन टेंट कछुआ (पंगसहुरा टेंटोरिया), श्री-स्ट्राइप्ड रुफ्ड कछुआ (बटगुर धोंगोका), रेड क्राउन्ड रुफ्ड कछुआ (बटगुर कचुगा), इंडियन फ्लैपशेल कछुआ (लिस्सेम्यस पुंकटटे), इंडियन सॉफ्ट-शेल कछुआ (निलस्सोनिया गंगेटीका), इंडियन पिकाॅक सॉफ्ट-शेल कछुआ (निलस्सोनिया हूरूम), इंडियन नैरो-हेडेड सॉफ्ट-शेल कछुआ (चितरा इंडिका), घडियाल (गविअलिस गंगेटीकुस), मुग्गर (करोकोडयलुस पलुस्टरिस), सारस (गरूस अंटीगोने), रिवर टर्न (स्टेर्ना अयरंटिका), इजिप्शियन गिद्ध (नेओफरोन पेरकनोपटेरुस), डर्टर (अंहिंगा मेलानोगस्टर), ब्लैक-हेडेडआईबिस (थरेस्किकारनिस मेलानोकेफलुस), पेटेंडस्टॉक (मयकटेरिया लेउकोकेफला), इंडियन स्किमर (रयंचोपस अल्बिकोल्लिस), ब्लैक-बेलीड टर्न (स्टेर्ना अकुटीकाउडा), शिकरा (अक्किपिटेर बदीउस), गोल्डन महसीर (टोर पुटिटोरा), जमुनाइलिया (अइलीचथयस्पुंकटाटा) आदि का महत्वपूर्ण पर्यावास है;

और जबकि राज्य पशु बारहसिंगा वन्यजीव अभयारण्य में 280 से अधिक पौधों की प्रजातियां पाई जाती हैं जिसमें से 81 औषधीय पौधे हैं। अभयारण्य से मुख्य वनस्पति सीता अशोका (सराका अशोका), भारतीय चंदन (संतलुम अलबम), अर्जुन (टर्मिनालिया अर्जुन), आम (मैंगिफेरा इंडिका), कदम्ब (एंथोसेफाल्यूस कदमबा), कटसागोन (हप्लोफरागमा अदेनोफयल्लुम), खैर (सेनेगलिया कटेचु), पखद (फिकुस लकोर), पिलखान (फिकुस रुम्फि), बरगद (फिकुस बेंघालेंसिस), बहेडा (टर्मिनालिया बेल्लेरिका), शीशम (दल्बेरिगा सिस्सौ), सागवान (टेक्टोना ग्रांदिस), चिरचिटा (अचयरांथेस अस्पैरा) आदि हैं। ;

और जबकि, राज्य पशु बारहसिंगा वन्यजीव अभयारण्य के चारों ओर के क्षेत्र को, जिसका विस्तार और सीमाएं इस अधिसूचना के पैरा 1 में विनिर्दिष्ट हैं, पर्यावरण और पारिस्थितिकी की दृष्टि से पारिस्थितिकी संवेदी जोन के रूप में सुरक्षित और संरक्षित करना तथा उक्त पारिस्थितिकी संवेदी जोन में उद्योगों और उद्योगों के वर्गों और उनके प्रचालन तथा प्रसंस्करण का निषेध करना आवश्यक है;

अतः, अब, केन्द्रीय सरकार, पर्यावरण (संरक्षण) नियम, 1986 के नियम 5 के उपनियम (3) के साथ पठित पर्यावरण (संरक्षण) अधिनियम, 1986 (1986 का 29) की धारा 3 की उपधारा (3) और उपधारा (2) के खंड (v) और खंड (xiv) और उपधारा (1) द्वारा प्रदत्त शक्तियों का प्रयोग करते हुए, उत्तर प्रदेश राज्य में राज्य पशु बारहसिंगा वन्यजीव अभयारण्य की सीमा के 1 किलोमीटर तक के विस्तारित क्षेत्र को राज्य पशु बारहसिंगा वन्यजीव अभयारण्य पारिस्थितिकी संवेदी जोन (जिसे इसमें इसके पश्चात् पारिस्थितिकी संवेदी जोन कहा गया है) के रूप में अधिसूचित करती है, जिसका विवरण निम्नानुसार है, अर्थात् :--

1. पारिस्थितिकी संवेदी जोन का विस्तार और सीमाएं -(1) राज्य पशु बारहसिंगा वन्यजीव अभयारण्य, उत्तर प्रदेश की सीमा के चारों ओर पारिस्थितिकी संवेदी जोन का विस्तार 1 किलोमीटर से लेकर 27.5 किलोमीटर तक है। पारिस्थितिकी संवेदी जोन का कुल क्षेत्रफल 408.7 वर्ग किलोमीटर है, जिसमें मुज़फ्फरनगर में 138.71 वर्ग किलोमीटर, बिजनौर में 155.02 वर्ग किलोमीटर, अमरोहा में 46.35 वर्ग किलोमीटर, हापुड़ में 18.35 वर्ग किलोमीटर और मेरठ में 50.04 वर्ग किलोमीटर क्षेत्र सम्मिलित है। विभिन्न पारिस्थितिकी संवेदी जोन का विस्तार नीचे दी गई सारणी में दर्शाया गया है:

उत्तर	1 से 5.89 कि.मी
उत्तर-पूर्व	27.5 किलोमीटर
पूर्व	1 किलोमीटर
दक्षिण-पूर्व	1 किलोमीटर
दक्षिण	1 किलोमीटर
दक्षिण-पश्चिम	1 किलोमीटर
पश्चिम	1 किलोमीटर
उत्तर-पश्चिम	14 किलोमीटर

नोट- उत्तराखंड सीमा की ओर उत्तर दिशा में स्थित पारिस्थितिकी संवेदी जोन अभयारण्य की सीमा से एक किलोमीटर तक माना जाएगा, बशर्ते कि वह क्षेत्र उत्तर प्रदेश राज्य के अधिकार क्षेत्र में आता हो।

- (2) पारिस्थितिकी संवेदी जोन का सीमा विवरण अनुलग्नक-I में संलग्न है।
- (3) पारिस्थितिकी संवेदी जोन के मानचित्र सीमा विवरण के साथ अनुलग्नक-II क और अनुलग्नक-II ख में संलग्न हैं।
- (4) संरक्षित क्षेत्र और उसके पारिस्थितिकी संवेदी जोन की सीमा के भू-निर्देशांक अनुलग्नक-III में संलग्न हैं।
- (5) पारिस्थितिकी संवेदी जोन के अधीन आने वाले 307 गांवों की सूची अनुलग्नक-IV में संलग्न है।

2. पारिस्थितिकी संवेदी जोन के लिए आंचलिक महायोजना-

- (1) राज्य सरकार, पारिस्थितिकी संवेदी जोन के प्रयोजनों के लिए राजपत्र में इस अधिसूचना के प्रकाशन की तारीख से दो वर्ष की अवधि के भीतर स्थानीय व्यक्तियों के परामर्श से और इस अधिसूचना में दी गई शर्तों का पालन करते हुए आंचलिक महायोजना तैयार करेगी, जिस पर राज्य सरकार में सक्षम प्राधिकारी का अनुमोदन प्राप्त करना होगा।
- (2) राज्य सरकार द्वारा पारिस्थितिकी संवेदी जोन के लिए आंचलिक महायोजना इस अधिसूचना में विनिर्दिष्ट रीति से तथा प्रासंगिक केंद्रीय और राज्य विधियों के अनुरूप और राज्य सरकार द्वारा जारी दिशा-निर्देशों, यदि कोई हों, के अनुसार बनायी जाएगी।
- (3) इस आंचलिक महायोजना को राज्य सरकार के निम्नलिखित विभागों के परामर्श से तैयार किया जाएगा, ताकि इस योजना में पारिस्थितिकी और पर्यावरण सम्बंधी दृष्टिकोणों को एकीकृत किया जा सके:-

- i पर्यावरण;
- ii वन;
- iii शहरी विकास;
- iv पंचायती राज और ग्रामीण विकास;
- v पर्यटन;
- vi राजस्व;
- vii कृषि;
- viii उत्तर प्रदेश राज्य प्रदूषण नियंत्रण बोर्ड;
- ix सिंचाई;
- x नगर पालिका; और
- xi लोक निर्माण और राजमार्ग।

- (4) आंचलिक महायोजना में अनुमोदित वर्तमान भू-उपयोग, अवसंरचना और क्रियाकलापों पर कोई प्रतिबन्ध नहीं लगाया जाएगा जब तक कि इस अधिसूचना में इस प्रकार विनिर्दिष्ट न हो और आंचलिक महायोजना में सभी अवसंरचना और क्रियाकलापों में सुधार शामिल होगा जो कि अधिक दक्ष और पारिस्थितिकी अनुकूल हों।
- (5) आंचलिक महायोजना में अनाच्छादित क्षेत्रों के जीर्णोद्धार, वर्तमान जल स्रोतों के संरक्षण, आसपास के क्षेत्रों के प्रबंधन, जल-संभरों के प्रबंधन, भूतल जल के प्रबंधन, मृदा और नदी संरक्षण, स्थानीय समुदायों की आवश्यकताओं तथा पारिस्थितिकी और पर्यावरण से संबंधित ऐसे अन्य पहलुओं का प्रावधान होगा, जिन पर ध्यान देना आवश्यक है।
- (6) आंचलिक महायोजना में वर्तमान और प्रस्तावित भूमि उपयोग विशेषताओं के ब्यौरों से अनुसमर्थित मानचित्र के साथ सभी विद्यमान पूजा स्थलों, ग्रामों और शहरी बस्तियों, वनों के प्रकार और किस्मों, कृषि क्षेत्रों, ऊपजाऊ भूमि, हरित क्षेत्र जैसे उद्यान, उद्यान कृषि क्षेत्र, फलउद्यान, झीलों और अन्य जल निकायों का सीमांकन किया जाएगा।
- (7) आंचलिक महायोजना पारिस्थितिकी संवेदी जोन में विकास को विनियमित करेगी और पैरा 4 में सारणी में सूचीबद्ध निषिद्ध, विनियमित क्रियाकलापों का अनुपालन करेगी और स्थानीय समुदायों

की जीविका को सुरक्षित करने के लिए पारिस्थितिकी अनुकूल विकास को सुनिश्चित करेगी और उसे बढ़ावा देगी।

- (8) आंचलिक महायोजना, प्रादेशिक विकास योजना की समान सुविधा के लिए होगी।
- (9) इस प्रकार अनुमोदित आंचलिक महायोजना इस अधिसूचना के उपबंधों के अनुसार निगरानी के अपने कार्यों को करने के लिए निगरानी समिति के लिए एक संदर्भ दस्तावेज होगी।
3. राज्य सरकार द्वारा किए जाने वाले उपाय.- राज्य सरकार इस अधिसूचना के उपबंधों को प्रभावी करने के लिए निम्नलिखित उपाय करेगी, अर्थात: -
- (1) भू-उपयोग.-
- (क) पारिस्थितिकी संवेदी जोन में वनों, उद्यान कृषि क्षेत्रों, कृषि क्षेत्रों, मनोरंजन के प्रयोजनों के लिए चिन्हित किए गए पार्कों और खुले स्थानों का वाणिज्यिक या आवासीय या औद्योगिक संबद्ध विकास क्रियाकलापों के लिए उपयोग या परिवर्तन नहीं होगा:

बशर्ते कि पारिस्थितिकी संवेदी जोन के भीतर उपर्युक्त भाग (क) में विनिर्दिष्ट प्रयोजनों से पृथक प्रयोजनों के लिए कृषि और अन्य भूमि का परिवर्तन, निगरानी समिति की सिफारिश पर और यथा लागू और क्षेत्रीय नगर योजना अधिनियम और केन्द्रीय सरकार या राज्य सरकार के अन्य नियमों तथा विनियमों के अधीन सक्षम प्राधिकारी के पूर्व अनुमोदन से, और इस अधिसूचना के उपबंधों द्वारा स्थानीय निवासियों की निम्नलिखित आवासीय आवश्यकताओं को पूरा करने के लिए इसकी अनुमति दी गई है, जैसे:-

- (i) मौजूदा सड़कों को चौड़ा करना और उन्हें मजबूत करना और नई सड़कों का निर्माण करना;
- (ii) बुनियादी ढांचों और नागरिक सुविधाओं का संनिर्माण और नवीकरण;
- (iii) प्रदूषण उत्पन्न न करने वाले लघु उद्योग;
- (iv) कुटीर उद्योग सहित ग्राम उद्योग; पारिस्थितिकी पर्यटन में सहायक सुविधा भण्डार, और स्थानीय सुविधाएं जिसके अंतर्गत गृह वास सम्मिलित; और
- (v) पैराग्राफ-4 के अधीन दिए गए संवर्धित क्रियाकलाप:

यह भी कि क्षेत्रीय नगर नियोजन अधिनियम और अन्य नियमों और विनियमों के अधीन सक्षम प्राधिकारी के पूर्व अनुमोदन बिना और संविधान के अनुच्छेद 244 के उपबंधों या तत्समय प्रवृत्त विधि, जिसके अधीन अनुसूचित जनजाति और अन्य परंपरागत वन निवासी (वन अधिकारों की मान्यता) अधिनियम, 2006 (2007 का 2) भी आता है, के अनुपालन के बिना वाणिज्यिक और औद्योगिक विकास क्रियाकलापों के लिए जनजातीय भूमि के उपयोग की अनुमति नहीं होगी:

परंतु यह भी कि पारिस्थितिकी संवेदी जोन के भीतर आने वाली भूमि के अभिलेखों में पाई जाने वाली किसी त्रुटि को, निगरानी समिति के विचार प्राप्त करने के पश्चात्, राज्य सरकार द्वारा प्रत्येक मामले में एक बार सुधारा जा सकेगा और उक्त त्रुटि को सुधारे जाने की सूचना केन्द्रीय सरकार के पर्यावरण, वन और जलवायु परिवर्तन मंत्रालय को दी जाएगी:

परंतु यह और भी कि उपर्युक्त त्रुटि के संशोधन में इस उप पैरा के अधीन यथा उपबंधित के सिवाय किसी भी दशा में भू-उपयोग का परिवर्तन सम्मिलित नहीं होगा :

(ख) वनरोपण और आवास पुनर्स्थापन क्रियाकलापों के माध्यम से अप्रयुक्त या अनुत्पादक कृषि क्षेत्रों को पुनः वनरोपण करने का प्रयास किया जाएगा।

(2) प्राकृतिक जल स्रोत.- आंचलिक महायोजना में आसपास के क्षेत्रों में आने वाले सभी प्राकृतिक प्राकृतिक झरनों/नदियों/चैनलों के की पहचान की जाएगी और उनके संरक्षण और नवीकरण की योजना सम्मिलित की जाएगी और राज्य सरकार द्वारा जल आवाह प्रबंधन योजना इस प्रकार बनाई जाएगी कि इस क्षेत्रों और इसके आसपास के क्षेत्रों में विकास क्रियाकलापों को प्रतिबंधित किया जाएगा, जो ऐसे क्षेत्रों के लिए हानिकारक है।

(3) पर्यटन या पारिस्थितिकी पर्यटन.- (क) पारिस्थितिकी संवेदी जोन के भीतर सभी नए पारिस्थितिकी पर्यटन क्रियाकलाप या वर्तमान पर्यटन क्रियाकलापों का विस्तार पारिस्थितिकी संवेदी जोन से संबंधित पर्यटन महायोजना के अनुसार होगा।

(ख) पर्यटन महायोजना, राज्य सरकार के पर्यावरण और वन विभागों के परामर्श से राज्य के पर्यटन विभाग द्वारा बनायी जाएगी।

(ग) पर्यटन महायोजना आंचलिक महायोजना का घटक होगी।

(घ) पर्यटन महायोजना पारिस्थितिकी संवेदी जोन की वहन क्षमता के आधार पर तैयार की जायेगी।

(ङ) पारिस्थितिकी पर्यटन संबंधी क्रियाकलाप निम्नानुसार विनियमित किए जाएंगे, अर्थात्:-

- (i) वन्यजीव अभयारण्य की सीमा से एक किलोमीटर के भीतर या पारिस्थितिकी संवेदी जोन की सीमा तक, इनमें से जो भी अधिक निकट हो, किसी होटल या रिजॉर्ट का नया निर्माण को अनुमति नहीं दी जाएगी;  
परंतु यह भी कि, इस संरक्षित क्षेत्र की सीमा रेखा से एक किलोमीटर की दूरी से परे और पारिस्थितिकी संवेदी जोन के विस्तार तक, किसी नये होटल और रिजॉर्ट के निर्माण की कोई भी अनुमति पर्यटन महायोजना के अनुसार पारि-पर्यटन सुविधाओं के लिए केवल पूर्व निर्धारित और अभिहित क्षेत्रों में दी जाएगी;
- (ii) पारिस्थितिकी संवेदी जोन के अन्दर सभी नए पर्यटन क्रियाकलापों या वर्तमान पर्यटन क्रियाकलापों का विस्तार, केन्द्र सरकार के पर्यावरण, वन और जलवायु परिवर्तन मंत्रालय द्वारा जारी दिशानिर्देशों तथा पारि-पर्यटन, पारि-शिक्षा और पारि-विकास पर बल देने वाले राष्ट्रीय व्याघ्र संरक्षण प्राधिकरण द्वारा जारी पारि-पर्यटन संबंधी मार्गदर्शक सिद्धांत (समय-समय पर यथा संशोधित) के अनुसार होगा;
- (iii) जब तक इस आंचलिक महायोजना को अनुमोदित नहीं कर दिया जाता तब तक पर्यटन के विकास और वर्तमान पर्यटन क्रियाकलापों के विस्तार की कोई भी अनुमति संबंधित विनियामक प्राधिकरणों के द्वारा ही दी जाएगी, जो कि निगरानी समिति की वास्तविक स्थल विशिष्ट वास्तविक संवीक्षा और संस्तुति पर आधारित होगी और पारिस्थितिकी संवेदी जोन में किसी नए होटल, रिजॉर्ट या वाणिज्यिक स्थापना के निर्माण की अनुमति नहीं होगी।

(4) नैसर्गिक विरासत.- पारिस्थितिकी संवेदी जोन में बहुमूल्य नैसर्गिक विरासत के सभी स्थलों जैसे कि जीन कोश आरक्षित क्षेत्र, शैल संरचना, जल प्रपात, झरने, दर्रे, उपवन, गुफाएं, स्थल, वनपथ, रोहण मार्ग, उत्प्रपात आदि की पहचान की जाएगी और उनकी सुरक्षा एवं संरक्षण के लिए आंचलिक महायोजना के भाग के रूप में विरासत संरक्षण योजना बनायी जाएगी।

(5) मानव निर्मित विरासत स्थल.- पारिस्थितिकी संवेदी जोन में भवनों, संरचनाओं, कलाकृतियों ऐतिहासिक, स्थापत्य संबंधी, सौंदर्यात्मक और सांस्कृतिक महत्व के क्षेत्रों व इर्द-गिर्द के क्षेत्रों की पहचान की जाएगी और उनके संरक्षण के लिए आंचलिक के भाग के रूप में एक विरासत संरक्षण योजना बनायी जाएगी।

(6) ध्वनि प्रदूषण.- पारिस्थितिकी संवेदी जोन में ध्वनि प्रदूषण के निवारण और नियंत्रण का अनुपालन पर्यावरण (संरक्षण) अधिनियम, 1986 के अधीन तथा समय समय पर यथा संशोधित ध्वनि प्रदूषण (विनियमन और नियंत्रण) नियम, 2000 के उपबंधों के अनुसार किया जाएगा।

(7) वायु प्रदूषण. - पारिस्थितिकी संवेदी जोन में वायु प्रदूषण का निवारण और नियंत्रण समय समय पर यथा संशोधित का अनुपालन वायु (प्रदूषण निवारण और नियंत्रण) अधिनियम, 1981 (1981 का 14) और उसके अधीन बनाए गए नियम तथा उनमें संशोधन के उपबंधों के अनुसार किया जाएगा।

(8) बहिस्राव का निस्सरण. - पारिस्थितिकी संवेदी जोन में उपचारित बहिस्राव का निस्सारण समय समय पर यथा संशोधित, जल (प्रदूषण निवारण तथा नियंत्रण) अधिनियम, 1974 (1974 का 6) पर्यावरण (संरक्षण) अधिनियम, 1986 और उसके अधीन बनाए गए नियमों या राज्य सरकार द्वारा निर्धारित मानकों, जो भी अधिक कठोर हो, के उपबंधों के अनुसार किया जाएगा।

(9) ठोस अपशिष्ट. - ठोस अपशिष्ट का निपटान और प्रबंधन निम्नानुसार किया जाएगा: -

(क) पारिस्थितिकी संवेदी जोन में ठोस अपशिष्ट का निपटान और प्रबंधन भारत सरकार द्वारा पर्यावरण, वन और जलवायु परिवर्तन मंत्रालय की समय-समय पर यथासंशोधित अधिसूचना सं. का.आ. 1357(अ), तारीख 08 अप्रैल, 2016 के अधीन प्रकाशित ठोस अपशिष्ट प्रबंधन नियम, 2016 के उपबंधों के अनुसार किया जाएगा; अकार्बनिक पदार्थों का निपटान पारिस्थितिकी संवेदी जोन से बाहर अभिजात किए गए स्थान पर पर्यावरणीय स्वीकार्य रीति से किया जाएगा;

(ख) पारिस्थितिकी संवेदी जोन में मान्य प्रौद्योगिकियों का प्रयोग करते हुए वर्तमान नियमों और विनियमों के अनुरूप ठोस अपशिष्ट के सुरक्षित और पर्यावरण अनुकूल प्रबंधन (ईएसएम) की अनुमति दी जा सकती है।

(10) जैव चिकित्सा अपशिष्ट.- (क) जैव चिकित्सा अपशिष्ट का प्रबंधन इस प्रकार किया जाएगा;

पारिस्थितिकी संवेदी जोन में जैव चिकित्सा अपशिष्ट का निपटान भारत सरकार के पर्यावरण, वन और जलवायु परिवर्तन मंत्रालय की अधिसूचना सं. सा.का.नि 343 (अ), तारीख 28 मार्च, 2016, समय-समय पर संशोधित के अधीन प्रकाशित जैव-चिकित्सा अपशिष्ट प्रबंधन नियम, 2016 के अनुसार किया जाएगा।

(ख) पारिस्थितिकी संवेदी जोन में अभिजात प्रौद्योगिकियों का प्रयोग करते हुए वर्तमान नियमों और विनियमों के अनुरूप जैव-चिकित्सा अपशिष्ट को सुरक्षित और पर्यावरण अनुकूल प्रबंधन (ईएसएम) की अनुमति दी जाएगी।

- (11) प्लास्टिक अपशिष्ट का प्रबंधन - पारिस्थितिकी संवेदी जोन में प्लास्टिक अपशिष्ट का प्रबंधन, भारत सरकार के पर्यावरण, वन और जलवायु परिवर्तन मंत्रालय द्वारा समय-समय पर यथा संशोधित अधिसूचना सं. सा.का.नि 340(अ), तारीख 18 मार्च, 2016 के अधीन प्रकाशित प्लास्टिक अपशिष्ट प्रबंधन नियम, 2016 के उपबंधों के अनुसार किया जाएगा।
- (12) निर्माण और विध्वंस अपशिष्ट का प्रबंधन - पारिस्थितिकी संवेदी जोन में निर्माण और विध्वंस अपशिष्ट का प्रबंधन, भारत सरकार के पर्यावरण, वन और जलवायु परिवर्तन मंत्रालय द्वारा समय-समय पर यथा संशोधित अधिसूचना सं. सा.का.नि 317(अ), तारीख 29 मार्च, 2016 के अधीन प्रकाशित निर्माण और विध्वंस अपशिष्ट प्रबंधन नियम, 2016 के उपबंधों के अनुसार किया जाएगा।
- (13) ई-अपशिष्ट - पारिस्थितिकी संवेदी जोन में ई-अपशिष्ट का प्रबंधन, भारत सरकार के पर्यावरण, वन और जलवायु परिवर्तन मंत्रालय द्वारा प्रकाशित समय-समय पर यथा संशोधित ई-अपशिष्ट प्रबंधन नियम, 2016 के उपबंधों के अनुसार किया जाएगा।
- (14) सड़क-यातायात - सड़क-यातायात को पर्यावास अनुकूल तरीके से विनियमित किया जाएगा और इस संबंध में आंचलिक महायोजना में विशेष उपबंध शामिल किए जाएंगे। आंचलिक महायोजना के तैयार होने और राज्य सरकार के सक्षम प्राधिकारी से अनुमोदित होने तक, निगरानी समिति प्रासंगिक अधिनियमों और उनके अधीन बनाए गए नियमों एवं विनियमों के अनुसार सड़क-यातायात के अनुपालन की निगरानी करेगी।
- (15) वाहन जनित प्रदूषण. - वाहन प्रदूषण का निवारण और नियंत्रण लागू कानूनों के अनुसार किया जाएगा और स्वच्छ ईंधन जैसे संपीड़ित प्राकृतिक गैस, तरलीकृत पेट्रोलियम गैस आदि के उपयोग के लिए प्रयास किए जाएंगे।
- (16) औद्योगिक ईकाइयां - (क) राजपत्र में इस अधिसूचना के प्रकाशन पर या उसके पश्चात पारिस्थितिकी संवेदी जोन के भीतर किसी नए प्रदूषणकारी उद्योग की स्थापना की अनुमति नहीं दी जाएगी।
- (ख) केन्द्रीय प्रदूषण नियंत्रण बोर्ड द्वारा फरवरी, 2016 में जारी सिद्धान्तों में उद्योगों के वर्गीकरण के अनुसार, जब तक कि अधिसूचना में इस प्रकार विनिर्दिष्ट न हो, पारिस्थितिकी संवेदी जोन के भीतर केवल गैर-प्रदूषणकारी उद्योगों को अनुमति दी जाएगी और इसके अतिरिक्त, गैर प्रदूषणकारी कुटीर उद्योगों को बढ़ावा दिया जाएगा।
- (17) पहाड़ी ढलानों का संरक्षण - पहाड़ी ढलानों का संरक्षण निम्नानुसार किया जाएगा :-
- (क) आंचलिक महायोजना में पहाड़ी ढलानों के उन क्षेत्रों को दर्शाया जाएगा जिनमें किसी भी निर्माण की अनुमति नहीं होगी;
- (ख) जिन ढलानों या विद्यमान खड़ी पहाड़ी ढलानों में अत्यधिक भू-क्षरण होता है उनमें किसी भी निर्माण की अनुमति नहीं होगी।

## 4. पारिस्थितिकी संवेदी जोन में प्रतिषिद्ध या विनियमित किए जाने वाले क्रियाकलापों की सूची :-

निम्नलिखित सारणी में विनिर्दिष्ट पारिस्थितिकी संवेदी जोन में सभी क्रियाकलाप नामतः पर्यावरण (संरक्षण) अधिनियम, 1986 (1986 का 29) के उपबंधों, उसके अधीन बनाए गए नियमों और केंद्रीय सरकार की अन्य अधिसूचनाओं, पर्यावरण, वन और वन्यजीव से संबंधित भारत सरकार की विधियों और अधिनियमों, तत्कालीन पर्यावरण और वन मंत्रालय में पर्यावरण, वन और वन्यजीव से संबंधित अधिसूचना, संख्यांक 1533 (अ), तारीख 14 सितंबर, 2006 और तत्समय प्रवृत्त विधियों द्वारा, समय-समय पर यथा संशोधित, शासित होंगे : -

सारणी

क्रम सं. (1)	क्रियाकलाप (2)	टिप्पणियां (3)
क. प्रतिषिद्ध क्रियाकलाप		
1.	वाणिज्यिक खनन, रेत खनन और अपघर्षण इकाइयां ।	(क) पारिस्थितिकी संवेदी जोन के भीतर घरों के निर्माण या मरम्मत के लिए मिट्टी की खुदाई सहित वास्तविक स्थानीय निवासियों की घरेलू आवश्यकताओं को पूरा करने के सिवाय सभी नए और विद्यमान (लघु और प्रमुख खनिज), रेत उत्खनन और उनके तोड़ने की इकाइयों को तत्काल प्रभाव से निषिद्ध किया जाता है।  (ख) खनन कार्य माननीय उच्चतम न्यायालय के दिनांक 4 अगस्त, 2006 के आदेश (टी.एन. गोदावर्मन थिरुमुलपाद बनाम भारत संघ के मामले में, रिट याचिका संख्या 202/1995) और तारीख 21 अप्रैल, 2014 के आदेश (गोवा फाउंडेशन बनाम भारत संघ के मामले में, लोकहित याचिका संख्या 435/2012); और आईए संख्या 1000 वर्ष 2003 तारीख 03 जून, 2022। आईए संख्या 131377 वर्ष 2022, तारीख 26 अप्रैल, 2023 और 28 अप्रैल, 2023 के निर्णय और आईए संख्या 162023, 162034, 162154 और 162155 वर्ष 2025 में तारीख 23 जुलाई 2025 के बाद के निर्णय या खनन के संबंध में कोई और आदेश के अनुसार किए जाएंगे।
2.	प्रदूषण (जल, वायु, मृदा, ध्वनि,	पारिस्थितिकी संवेदी जोन में प्रदूषण फैलाने वाले नए

	आदि) उत्पन्न करने वाले उद्योगों की स्थापना ।	उद्योगों की स्थापना और वर्तमान उद्योगों के विस्तार की अनुमति नहीं दी जाएगी। वर्तमान उद्योगों द्वारा प्रदूषण रोकथाम तकनीक और शोर अवरोधक स्थापित किए जाने चाहिए।
3.	प्रमुख जलविद्युत परियोजना की स्थापना।	निषेध ।
4.	किसी परिसंकटमय पदार्थ का प्रयोग या उत्पादन या प्रसंस्करण ।	निषेध ।
5.	प्राकृतिक जल निकायों या भूमि क्षेत्र में अनुपचारित अपशिष्टों का निर्वहन।	निषेध ।
6.	नई आरा मिलों की स्थापना।	पारिस्थितिकी संवेदी जोन के भीतर नई या वर्तमान आरा मिलों की विस्तार की अनुमति नहीं होगी।
7.	ईंट भट्टों की स्थापना।	निषेध।
8.	जलावन लकड़ी का वाणिज्यिक उपयोग।	निषेध।
9.	पॉलिथीन बैग का उपयोग।	निषेध।
ख. विनियमित क्रियाकलाप		
10.	वाणिज्यिक होटलों और रिसॉर्ट्स की स्थापना।	पारिस्थितिकी पर्यटन क्रियाकलापों के लिए लघु अस्थायी संरचनाओं के निर्माण के सिवाय, संरक्षित क्षेत्र की सीमा से एक किलोमीटर के भीतर या पारिस्थितिकी संवेदी जोन के विस्तार तक, इनमें जो भी अधिक निकट हो, नए वाणिज्यिक होटलों और रिसॉर्टों को स्थापना अनुमति नहीं दी जाएगी:  परंतु, संरक्षित क्षेत्र की सीमा से एक किलोमीटर बाहर या पारिस्थितिकी संवेदी जोन के विस्तार तक, इनमें जो भी अधिक निकट हो, सभी नए पर्यटन क्रियाकलाप या वर्तमान क्रियाकलापों का विस्तार पर्यटन महायोजना और यथा लागू मार्गदर्शक सिद्धांतों के अनुरूप होगा ।
11.	निर्माण क्रियाकलाप।	(क) संरक्षित क्षेत्र की सीमा से एक किलोमीटर के भीतर

		<p>या पारिस्थितिकी संवेदी जोन के विस्तार तक, जो भी निकट हो, किसी भी प्रकार के नए वाणिज्यिक निर्माण की अनुमति नहीं दी जाएगी:</p> <p>परंतु, स्थानीय निवासियों की आवासीय आवश्यकताओं को पूरा करने के लिए भवन उपविधियों के अनुसार पैराग्राफ 3 के उप-पैराग्राफ (1) में सूचीबद्ध क्रियाकलापों सहित स्थानीय लोगों को उनके उपयोग के लिए अपनी भूमि पर निर्माण करने की अनुमति दी जाएगी।</p> <p>परंतु, गैर प्रदूषणकारी लघु उद्योगों से संबंधित निर्माण क्रियाकलाप लागू नियमों और विनियमों यदि कोई हो, के अनुसार सक्षम प्राधिकारी की पूर्व अनुमति से विनियमित किए जाएंगे और वे न्यूनतम होंगे।</p> <p>(ख) एक किलो मीटर से परे ये आंचलिक महायोजना के अनुसार विनियमित होंगे।</p>
12.	गैर प्रदूषणकारी लघु उद्योग।	<p>फरवरी, 2016 में केन्द्रीय प्रदूषण नियंत्रण बोर्ड द्वारा जारी समय-समय पर यथा संशोधित उद्योगों के वर्गीकरण के अनुसार गैर-प्रदूषणकारी उद्योग और अपरिसंकटमय, लघु और सेवा उद्योग, कृषि, पुष्प कृषि, उद्यान कृषि या पारिस्थितिकी संवेदी जोन की अपनी सामग्री से उत्पादों को उत्पन्न करने वाले कृषि आधारित उद्योग की अनुमति सक्षम प्राधिकारी द्वारा दी जाएगी।</p>
13.	वृक्षों की कटाई ।	<p>(क) राज्य सरकार में सक्षम प्राधिकारी की पूर्व अनुमति के बिना वन या सरकारी या राजस्व या निजी भूमि पर वृक्षों की कटाई नहीं की जाएगी।</p> <p>(ख) वृक्षों की कटाई संबंधित केंद्रीय या राज्य के अधिनियम या उसके अधीन बनाए गए नियमों के उपबंधों के अनुसार विनियमित की जाएगी।</p>
14.	वन उत्पादों और गैर काष्ठ वन उत्पादों (एनटीएफपी) का संग्रहण ।	लागू विधियों के अधीन विनियमित होगा ।
15.	विद्युत और संचार टॉवर लगाने,	लागू विधियों के अधीन विनियमित होगा (भूमिगत केबल

	तार-बिछाने तथा अन्य बुनियादी ढांचे की व्यवस्था ।	बिछाने को बढ़ावा दिया जाएगा।
16.	नागरिक सुविधाओं सहित बुनियादी ढांचा।	लागू विधियों, नियमों और विनियमों तथा उपलब्ध मार्गदर्शक सिद्धांतों के अनुसार शमन उपायों के साथ किया जाएगा।
17.	वर्तमान सड़कों को चौड़ा करना, उन्हें सुदृढ़ बनाना और नई सड़कें बनाना।	लागू विधियों, नियमों और विनियमों तथा उपलब्ध मार्गदर्शक सिद्धांतों के अनुसार शमन उपायों के साथ किया जाएगा।
18.	पर्यटन से संबंधित अन्य क्रियाकलाप जैसे कि पारिस्थितिकी संवेदी जोन क्षेत्र के ऊपर से गर्म वायु के गुब्बारे, हेलीकाप्टर, ड्रोन, माइक्रोलाइट्स उड़ाना आदि।	लागू विधियों के अधीन विनियमित होगा।
19.	पहाड़ी ढलानों और नदी तटों का संरक्षण।	लागू विधियों के अनुसार विनियमित।
20.	रात्रि में परिवहन यातायात का आवागमन ।	लागू विधियों के अधीन वाणिज्यिक उद्देश्य के लिए विनियमित।
21.	स्थानीय समुदायों द्वारा चल रही कृषि और बागवानी प्रथाओं के साथ दुग्धशाला, पशुपालन, जल कृषि और मत्स्य पालन ।	स्थानीय लोगों के उपयोग के लिए लागू विधियों के अनुसार विनियमित।
22.	फार्मों, कंपनियों, कॉरपोरेट्स द्वारा बड़े पैमाने पर वाणिज्यिक पशुधन और कुक्कुट फार्मों इत्यादि की स्थापना।	स्थानीय आवश्यकताओं को पूरा करने के अलावा लागू विधियों के अनुसार विनियमित।
23.	प्राकृतिक जल निकायों या भू-क्षेत्र में उपचारित अपशिष्ट जल या बहिर्साव का निस्सारण ।	उपचारित अपशिष्ट जल या बहिर्साव का जल निकायों में निस्सारण नहीं होने दिया जायेगा और उपचारित अपशिष्ट जल के पुनर्चक्रण और पुनःउपयोग के प्रयास किए जाएंगे, अन्यथा उपचारित अपशिष्ट जल या बहिर्साव का निस्सारण लागू विधियों के अनुसार विनियमित किया जाएगा।

24.	सतही और भूजल का वाणिज्यिक निष्कर्षण ।	लागू विधियों के अधीन विनियमित ।
25.	कृषि या अन्य उपयोग के लिए खुला कुआँ, बोरवेल आदि।	लागू विधियों के अधीन विनियमित ।
26.	ठोस अपशिष्ट प्रबंधन।	लागू विधियों के अधीन विनियमित ।
27.	विदेशी प्रजातियों को लाना।	लागू विधियों के अधीन विनियमित ।
28.	पारिस्थितिकी- पर्यटन।	लागू विधियों के अधीन विनियमित ।
29.	वाणिज्यिक संकेत बोर्ड और होर्डिंग्स।	लागू विधियों के अधीन विनियमित ।
30.	कृषि प्रणालियों में भारी बदलाव।	लागू विधियों के अधीन विनियमित ।
31.	होटल और लॉज के परिसरों की बाड़बंदी।	लागू विधियों के अधीन विनियमित ।
32.	वायु, वाहन और ध्वनि प्रदूषण।	लागू विधियों के अधीन विनियमित ।
ग. संवर्धित क्रियाकलाप		
33.	वर्षा जल संचय ।	सक्रिय रूप से बढ़ावा दिया जाएगा ।
34.	जैविक खेती।	सक्रिय रूप से बढ़ावा दिया जाएगा ।
35.	सभी गतिविधियों के लिए हरित प्रौद्योगिकी का अंगीकरण ।	सक्रिय रूप से बढ़ावा दिया जाएगा ।
36.	ग्रामीण कारीगरी सहित कुटीर उद्योग।	सक्रिय रूप से बढ़ावा दिया जाएगा ।
37.	नवीकरणीय ऊर्जा तथा ईंधन का प्रयोग ।	जैविक गैस, सौर प्रकाश इत्यादि को बढ़ावा दिया जाएगा।
38.	कृषि वानिकी ।	सक्रिय रूप से बढ़ावा दिया जाएगा ।
39.	बागान लगाना और जड़ी बूटियों का रोपण ।	सक्रिय रूप से बढ़ावा दिया जाएगा ।
40.	पारिस्थितिकी अनुकूल परिवहन का प्रयोग ।	सक्रिय रूप से बढ़ावा दिया जाएगा ।
41.	कौशल विकास ।	सक्रिय रूप से बढ़ावा दिया जाएगा ।
42.	अवक्रमित भूमि/वनों/ पर्यावासों की बहाली ।	सक्रिय रूप से बढ़ावा दिया जाएगा ।
43.	पर्यावरण के प्रति जागरूकता।	सक्रिय रूप से बढ़ावा दिया जाएगा ।

5(क). निगरानी समिति - केन्द्रीय सरकार, पर्यावरण (संरक्षण) अधिनियम, 1986 की धारा 3 की उपधारा (3) के अधीन इस अधिसूचना के उपाबंधों की प्रभावी निगरानी के लिए निम्नलिखित सदस्यों वाली एक निगरानी समिति का गठन करती है; अर्थात्:-

क्र.सं.	निगरानी समिति के घटक	पदनाम
1.	आयुक्त, मेरठ जोन	अध्यक्ष, पदेन,
2.	वन संरक्षक, मेरठ मंडल	सदस्य, पदेन,
3.	संबंधित जिला मजिस्ट्रेट (मेरठ, हापुड़, मुजफ्फरनगर, बिजनौर और अमरोहा)	सदस्य, पदेन,
4.	पर्यावरण या वन्यजीव (विरासत संरक्षण सहित) के क्षेत्र में काम करने वाले गैर-सरकारी संगठन का प्रतिनिधि, जिसे राज्य सरकार द्वारा समय-समय पर प्रत्येक तीन वर्ष में नामनिर्दिष्ट किया जाएगा	सदस्य
5.	पारिस्थितिकी और पर्यावरण के क्षेत्र में किसी विश्वविद्यालय या संस्थान से एक विशेषज्ञ, जिसे राज्य सरकार द्वारा समय-समय पर प्रत्येक तीन वर्ष में नामनिर्दिष्ट किया जाएगा	सदस्य
6.	मुख्य अभियंता, लोक निर्माण विभाग (मेरठ क्षेत्र)	सदस्य, पदेन,
7.	मुख्य अभियंता, सिंचाई विभाग (मेरठ क्षेत्र)	सदस्य, पदेन,
8.	उप निदेशक कृषि (मेरठ क्षेत्र)	सदस्य, पदेन,
9.	वन्यजीव वार्डन, आगरा-मेरठ क्षेत्र	सदस्य, पदेन,
10.	क्षेत्रीय अधिकारी, उत्तर प्रदेश राज्य प्रदूषण नियंत्रण बोर्ड, मेरठ	सदस्य, पदेन,
11.	मंडल निदेशक/मंडल वन अधिकारी, मेरठ	सदस्य सचिव, पदेन,

5(ख). उप मॉनीटरी समिति.- चूंकि राज्य पशु बारहसिंगा अभयारण्य पांच जिलों अर्थात् मेरठ, मुजफ्फरनगर, हापुड़, अमरोहा और बिजनौर में फैला हुआ है, इसलिए राज्य सरकार द्वारा प्रत्येक जिले में एक उप-समिति गठित की जाएगी। प्रत्येक उप-समिति का नेतृत्व संबंधित जिला मजिस्ट्रेट करेंगे और इसमें संबंधित विभाग, जिला स्तरीय अधिकारी और विशेषज्ञ सदस्य सम्मिलित होंगे, जैसा कि ऊपर पैरा 5(क) में उल्लेख किया गया है, जो संबंधित जिले से संबंधित मामलों की देखरेख करेंगे।

6. निगरानी समिति के कार्य:-

(1) भारत सरकार के तत्कालीन पर्यावरण और वन मंत्रालय की अधिसूचना संख्या का.आ. 1553 (अ), तारीख 14 सितंबर, 2006 की अनुसूची में सम्मिलित और पारिस्थितिकी संवेदी जोन में आने वाले कार्यकलापों की स्थल विशिष्ट परिस्थितियों की जांच के आधार पर संवीक्षा के लिए इसमें पैरा 4 के अधीन सारणी में यथा विनिर्दिष्ट प्रतिषिद्ध क्रियाकलापों और उक्त अधिसूचना के उपबंधों के अधीन पूर्व पर्यावरण अनापत्ति के लिए केन्द्रीय सरकार के पर्यावरण, वन और जलवायु परिवर्तन मंत्रालय या राज्य पर्यावरण समाघात निर्धारण प्राधिकारी, जैसा भी मामला हो, को सौंपे गए क्रियाकलाप सम्मिलित नहीं है।

(2) पूर्ववर्ती पर्यावरण और वन मंत्रालय की तारीख 14 सितम्बर, 2006 की का.आ. 1533(अ), के माध्यम से प्राप्त सरकार की अधिसूचना के अधीन सम्मिलित नहीं किए गए और पारिस्थितिकी संवेदी जोन में

आने वाले कार्यकलापों की संवीक्षा निगरानी समिति द्वारा स्थल विशिष्ट परिस्थितियों के आधार पर की जाएगी। जिसमें पैरा 4 के अधीन सारणी में सम्मिलित और संबंधित विनियामक प्राधिकरण को सौंपे गए कार्यकलाप सम्मिलित नहीं हैं।

(3) निगरानी समिति के सदस्य-सचिव या संबंधित कलेक्टर या संबंधित उप वन संरक्षक पर्यावरण अधिनियम की धारा 19 के अधीन इस अधिसूचना के उपबंधों का उल्लंघन करने वाले किसी भी व्यक्ति के विरुद्ध शिकायत फाइल करने के लिए सक्षम होंगे।

(4) निगरानी समिति मामला-दर मामला के आधार पर अपेक्षाओं पर निर्भर रहते हुए सम्बद्ध विभाग के प्रतिनिधि या विशेषज्ञ, औद्योगिक संगमों या पणधारियों के प्रतिनिधि को अपने विचार-विमर्श में सहायता के लिए आमंत्रित कर सकेगी।

(5) निगरानी समिति इस अधिसूचना के अनुलग्नक-V में विनिर्दिष्ट प्रोफार्मा के अनुसार प्रत्येक वर्ष 31 मार्च तक के अपने क्रियाकलापों की वार्षिक कार्रवाई रिपोर्ट उस वर्ष के 30 जून तक राज्य के मुख्य वन्यजीव संरक्षक को प्रस्तुत करेगी।

(6) केन्द्र सरकार, निगरानी समिति को उसके कार्य-कलापों के प्रभावी निर्वहन के लिए लिखित में ऐसे निदेश दे सकेगा जो वह उचित समझे।

7. अतिरिक्त उपाय. - इस अधिसूचना के उपबंधों को प्रभाव देने के लिए केन्द्रीय सरकार और राज्य सरकार अतिरिक्त उपाय, यदि कोई हों, विनिर्दिष्ट कर सकेंगी।

8. उच्चतम न्यायालय आदि के आदेश- इस अधिसूचना के उपबंध भारत के माननीय उच्चतम न्यायालय या उच्च न्यायालय या राष्ट्रीय हरित अधिकरण द्वारा पारित या पारित किए जाने वाले आदेशों के अधीन होंगे।

[फा. सं. 25/26/2017-ईएसजेड]

डॉ. सु. केरकेट्टा, वैज्ञानिक 'जी'

## अनुलग्नक- I

## राज्य बारहसिंगा वन्यजीव अभयारण्य के आसपास के पारिस्थितिकी संवेदी जोन का सीमा विवरण

मुजफ्फरनगर जिले में स्थित "राज्य वन्यजीव बारहसिंगा अभयारण्य" (पूर्व में हस्तिनापुर वन्यजीव अभयारण्य के नाम से जाना जाता था) के पारिस्थितिकी संवेदी जोन की सीमा समना उर्फ रामराज गांव (उ29 15 1.526 पू77 59 26.542) से शुरू होती है, फिर उत्तर-पश्चिम दिशा में हसमपुर, पुत्थी इब्राहिमपुर, भुम्मा और मुबारकपुर गांवों से होते हुए एनएच 119 से गुजरते हुए किथोरा गांव (जीपीएस उ29 17 11.01 पू77 57 11.93) तक पहुंचती है, फिर पूर्व दिशा में मुड़कर एनएच119 (मुजफ्फरनगर-बिजनौर सड़क) से गुजरते हुए रसूलपुर गांव (जीपीएस उ29 18 4.16 पू77) तक पहुंचती है। 57 05.78, फिर ग्राम बाबरा, जमालपुर बांगर, कैलपुर, जसमौर, सिकंदरपुर, जडवाड, कासमपुर खोला जीपीएस उ 29 21 15.195 पू77 58 17.928 पर फिर उत्तर पश्चिम दिशा में ग्राम कटिया, टांडेडा, काकरोली में कासमपुर खोला- काकरोली रोड पर मुड़ें, ग्राम बेहड़ा सादात में जीपीएस उ29 24 50.31 पू77 57 28 .06 बेहड़ा सादात-खरपौर रोड पर फिर उत्तर दिशा में ग्राम खरपौर, चोरावाला, बेदाहेड़ी और गांव मोरना में मोरना-शुक्रताल रोड पर जीपीएस उ29 28 13.23 पू77 56 पर गुजरता है, 49.75 और पास हो जाता है उत्तर दिशा में ग्राम चचरौली, शुक्रतारी, वजीराबाद फिर भोकरहेड़ी-शुक्रतारी रोड पर भोकरहेड़ी गांव, फिर जीपीएस उ29 30 28.747 पू77 56 48.229 पर भोकरहेड़ी गांव में, फिर जीपीएस उ29 32 15.87 पू77 54 38.87 पर सिकरी गांव में उत्तर पश्चिम दिशा में मुड़ें, फिर लालपुर गांव, बसेदा (सदर) और फिर नहर (ऊपरी गंगा नहर से निकलने वाली छोटी नहर) को पार करें, फिर उत्तर-पूर्व दिशा में मुड़ें और नहर (ऊपरी गंगा नहर की छोटी शाखा) पर स्थित बेसाडा गांव में जीपीएस उ29 34 15.23 पू77 53 35.02 पर वृत्ताकार गति करें, फिर तुगलकपुर, गोधना, झबरपुर, मिर्जापुर, चंदन, मार्कपुर, नूरनगर गांवों से होते हुए उत्तर-पूर्व दिशा में वृत्ताकार गति करें, नानूपुर गांवों से होते हुए पूर्व दिशा में जाएं, महपुर, बहलोलपुर, फरखपुर, अयकी, बधिवाला गांवों से होते हुए पूर्व दिशा में जाएं, उदियावाली गांवों से होते हुए दक्षिण दिशा में जाएं, अलमावाला गांव की ओर पूर्व दिशा में मुड़ें और फिर लुकादादी गांव में दक्षिण-पूर्व दिशा में मुड़ें, सोलानी नदी को पार करें और मुजफ्फरनगर जिले में जीपीएस उ29 33 12.598 पू77 0 9.409 पर स्थित लुकादादी गांव में यात्रा समाप्त करें।

राज्य पशु अभयारण्य बारहसिंगा के पारिस्थितिकी संवेदी जोन की सीमा, मुजफ्फरनगर जिले के अंतिम गांव लुकादादी से बिजनौर जिले के शाहजहांपुर गांव तक फैली हुई है, जो शिकोहाबाद में उत्तर 29 21' 58.413' पूर्व 78 05' 57.580' से शुरू होकर खानपुर कुलिपुर दक्षिण की ओर उत्तर 29 32' 34.646' पूर्व 78 03' 46.741' तक जाती है और फिर फतेहपुर सभाचंद (उत्तर 29 32' 20.960' पूर्व 78 04' 26.264') तक दक्षिण की ओर जारी रहता है, यहाँ से यह चंद्रभानपुर किशोर (उत्तर 29 31' 57.634' पूर्व 78 04' 26.264') तक दक्षिण की ओर जाता है, वहाँ से जहाँगीरपुर (उत्तर 29 31' 32.311' पूर्व 78 04' 51.417') मोहिदीनपुर (उत्तर 29 30' 57.780' पूर्व 78 04 52.385) तक जाता है।

यहां से दक्षिण की ओर दयालवाला (उत्तर 29 30' 23.378' पूर्व 78 04' 51.969'), खानपुर दुल्ली (उत्तर 29 29' 49.191' पूर्व 78 03' 6.727'), फिर काजीपुर (उत्तर 29 29' 12.590' पूर्व 78 05' 20)। इसके बाद दक्षिण दिशा में यह तैयबपुर काजी (उत्तर 29 28' 25.204' पूर्व 78 05' 19.788') तक जाता है, वहां से दक्षिण दिशा में औरंगाबाद शकूरपुर बीए (उत्तर 29 28' 11.912' पूर्व 78 05' 14.414') तक, आजमपुर गोपाल (उत्तर 29 27 37.053 पूर्व 78 05) तक जाता है 11.389 फिर यह मानशाहपुर उ 29 27'

25.924' पू 78 05' 3.823' दक्षिण की ओर भोगपुर पट्टी हरसुख, उ 29 27' 1.636' पू 78 05' 11.634' तक जाती है।

फिर यहाँ से दक्षिण की ओर बढ़ते हुए यह शाहजादपुर (उत्तर 29 26' 25.525' पूर्व 78 05' 13.613') तक जाती है, उसके बाद दक्षिण की ओर बढ़ते हुए यह चौहरपुर (उत्तर 29 26' 8.185' पूर्व 78 05' 28.145') से मुजफ्फरपुर केशो (उत्तर 29 25 32.776" पूर्व 78" 05" 42.306") तक पहुँचती है, फिर दक्षिण-पूर्व दिशा में चलते हुए यह सेवारामपुर (उत्तर 29 25' 12.236' पूर्व 78 05' 29.830') तक पहुँचती है, फिर मदसूदनपुर बहादुर (उत्तर 29 24' 49.625' पूर्व 78 05' 26.538') तक पहुँचती है, और फिर दक्षिण दिशा में नौबाद उ 29 24' 33.534' पूर्व 78 05 32.040. चांदपुर तक जाती है।

इसके बाद दक्षिण दिशा में यह इटावा (उत्तर 29 24' 20.112' पूर्व 78 05' 32.040') तक पहुँचता है, फिर फिरोजपुर नरोत्तम (उत्तर 29 23' 49.581' पूर्व 78 05' 38.465') तक दक्षिण की ओर बढ़ता है। फिर दक्षिण की ओर अमीरपुरदास धर्मनगरी (उत्तर 29 23' 37.175' पूर्व 78 05' 32.147') से गुजरते हुए पूर्व में झकड़ा खादर (उत्तर 29 22' 45.727' पूर्व 78 05' 46.665') तक पहुँचता है और फिर बिजनौर (उत्तर 29 22' 5.779' पूर्व) 78 05' 53.735' तक ऊपर जाता है, फिर दक्षिण और औरंगपुर बीबी उ 29 21' 58.413' पू 78 05' 57.580' दक्षिण पूर्व फरीदपुर भरता उ 29 21' 13.468' पू 78 06' 21.753' निजामपुर खोड़ा बीए उ 29 19 19' 48.790' पू से गुजरते हुए 78 06 49.795 रसूलपुर पितंका बीए उ 29 19 13.898 पू 78 06 55.124' आदि गांवों से गुजरते हुए लखीवाला उ 29 18' 14.234' पू 78 07' 16.895' दारानगर बीए उ 29 17' 16.830' पू 78 7' 18.444' दक्षिण में निजामपुरा बीए उ 29 16' 3.540' पूर्व में 78 07' 07.507' तक जाता है।

यहां से दक्षिण-पूर्व दिशा में आगे बढ़ते हुए, मीरापुर एग्री (उत्तर 29 15' 34.489' पूर्व 78 08' 22.760') दक्षिण दिशा में आगे बढ़ते हुए चौहानपुरा (उत्तर 29 15' 17.407' पूर्व 78 08' 49.852') सिक्ंदरी (उत्तर 29 14' 42' से आगे 78 09' 51.956') तक जाता है, दक्षिण की ओर बढ़ते हुए, सादाबाद उत्तर 29 13' 22.862' पूर्व 78 10' 44.696' तक जाता है।

उसके बाद दक्षिण दिशा में चांदपुर गांव, फौलादपुर (उ 29 12' 47.508' पूर्व 78 11' 3.108') से सैदपुर उर्फ नाइपुरा (उ 29 12' 10.105' पूर्व 78 11' 12.634') होते हुए मुबारकपुर (उ 29 11' 3.115' पूर्व 78 10' 59.253') तक और फिर दक्षिण की ओर पश्चिम दिशा में बलिया नांगली (उ 29 10' 33.845' पूर्व 78 10' 6.296') होते हुए दक्षिण दिशा में धिनवारपुरा (उ 29 09' 49.455' पूर्व 78 09' 56.215') और बेंगमपुर (उ 29 09' 34.488') तक जाते हैं। पू 78 09' 36.727' फिर मोहम्मदपुर खादर उ 29 08' 58.490' पू 78 09' 35.727' दिशा की ओर अजदेव उ 29 8' 37.375' पू 78 09' 35.429' कमालपुर उ 29 08' 7.604' पू 78 09' 58.009' दक्षिण की ओर शाहपुर भसोरी उ 29 07' 26.390' पू 78 10' 0. से आगे बढ़ते हुए 949' पहाड़पुर खुर्द उ 29 06' 49.659' पू 78 10' 2.295' दक्षिण भोगपुर की ओर उ 29 6' 17.597' पू 78 10' 10.693' फिर दक्षिण पश्चिम दिशा की ओर जटोला उ 29 04' 41.805' पू 78 09' 27.046' दक्षिण की ओर दरबार उत्तर 29 04' 8.389' पूर्व 78 08 फिर मंडावर 290 29'2.88" 7807'38.91", और दयालवाला 29031'33.22" 7804'18.63", अबूसैदपुर 29032'44.83" 7804'14.5" और फिर सबलगढ़ 29041'44.31" 78013'23.11", अमरोहा जिले के पपसारा खादर गांव से लेकर 45.146 तक यह सिलसिला जारी रहता है।

जनपद अमरोहा में ग्राम पपसरी खादर उ 29 03' 56.990' पू 78 07' 57.860' शाहजहांपुर उ 29 03' 07.072' पू 78 08' 17.387' पहाड़पुर आयत उ 29 03' 56.990" पू 78 07' 57.860" इब्राहिमपुर माफी उ 29 03' 56.990" पू 78 07' 57.860" आजमपुर उ 29 03' 56.990" पू 780 07' 57.860" रुस्तमपुर/रफायतपुर उ 29 03' 56.990" पू 78 07' 57.860" जैथल मुस्तहकम उ 29 03' 56.990" पू

78 07' 57.860" शेरपुर उ 29 03' 56.990" पू 78 07' 57.860" महरबानपुर उ 29 03' 56.990" पू 78 07' 57.860" खबरी उ 29 03' 56.990" पू 78 07' 57.860" ध्योति उ 29 03' 56.990" पू 78 07' 57.860", सुजमना उ 29 03' 56.990" पू 78 07' 57.860" मुदाखेड़ा खादर न 29 03' 56.990" पू 78 07' 57.860" सेहलपुरा, उ 29 03' 56.990" पू 78 07' 57.860" वलीपुर उ 29 03' 56.990" पू 78 07' 57.860" रहमापुर खादर उ 29 03' 56.990" पू 78 07' 57.860" फिरोजपुर बागड़ उ 29 03' 56.990" पू 78 07' 57.860" रहमापुर माफी उ 29 03' 56.990" पू 78 07' 57.860" पटेवा उ 29 03' 56.990" पू 78 07' 57.860" बहलोलपुर उ 29 03' 56.990" पू 78 07' 57.860" पतेई अमन उ 29 03' 56.990" पू 78 07' 57.860" नौनेर उ 29 03' 56.990" पू 78 07' 57.860" मुरादपुर उ 29 03' 56.990" पू 78 07' 57.860" गंगापुरी उ 29 03' 56.990" पू 78 07' 57.860" नागलिया मेव उ 29 03' 56.990" पू 78 07' 57.860" चाऊपुरा खादर उ 29 03' 56.990" पू 78 07' 57.860" घासीपुरा उ 29 03' 56.990" पू 78 07' 57.860" शाहपुर/साहबपुर उ 29 03' 56.990" पू 78 07' 57.860" सैदमपुर उ 29 03' 56.990" पू 78 07' 57.860" मोहरका उ 29 03' 56.990" पू 78 07' 57.860" आजादपुर माफी उ 29 03' 56.990" पू 78 07' 57.860" कुदैन चक उ 29 03' 56.990" पू 78 07' 57.860" मोहम्मद दबद मुस्तहकम उ 29 03' 56.990" पू 78 07' 57.860" मोहम्मदाबाद एहतमाली उ 29 03' 56.990" पू 78 07' 57.860" कसमाबाद एहतमाली उ 29 03' 56.990" पू 78 07' 57.860" खड़गपुर एहतमाली उ 29 03' 56.990" पू 78 07' 57.860" पर शुरू होता है, इसके बाद, बिजनौर जिले के तीन जीपीएस निर्देशांक के बाद, शाहजहापुर पूर्व में उ 29 03' 07.072" पू 78 08' 17.387" क्रॉसिंग पर पहाड़पुर इनायत, इब्राहिमपुर माफी गाँव, दक्षिण की ओर मुड़कर शेरपुर मुखबरी, सुजमाना और रहमापुर माफी से होते हुए दक्षिण की ओर बढ़ते हुए, उसके बाद यह गंगापुरी के पास उत्तर 28 52' 55.329" पूर्व 78 10' 18.868" पर पार करते हुए दक्षिण की ओर जाता है, फिर सैदामपुर, मोहरका, आजादपुर माफी, फिर दिल्ली-बरेली रेलवे लाइन को पार करते हुए पश्चिम की ओर बढ़ते हुए मोहम्मदाबाद और कस्माबाद गांवों को छूते हुए आगे बढ़ती है, इन गांवों को छूने के बाद, यह उत्तर दिशा में मुड़कर पश्चिम की ओर खड़गपुर एहतमाली की सीमा तक उत्तर 28 45' 40.586" पूर्व 78 08' 26.129" पर पहुँचती है।

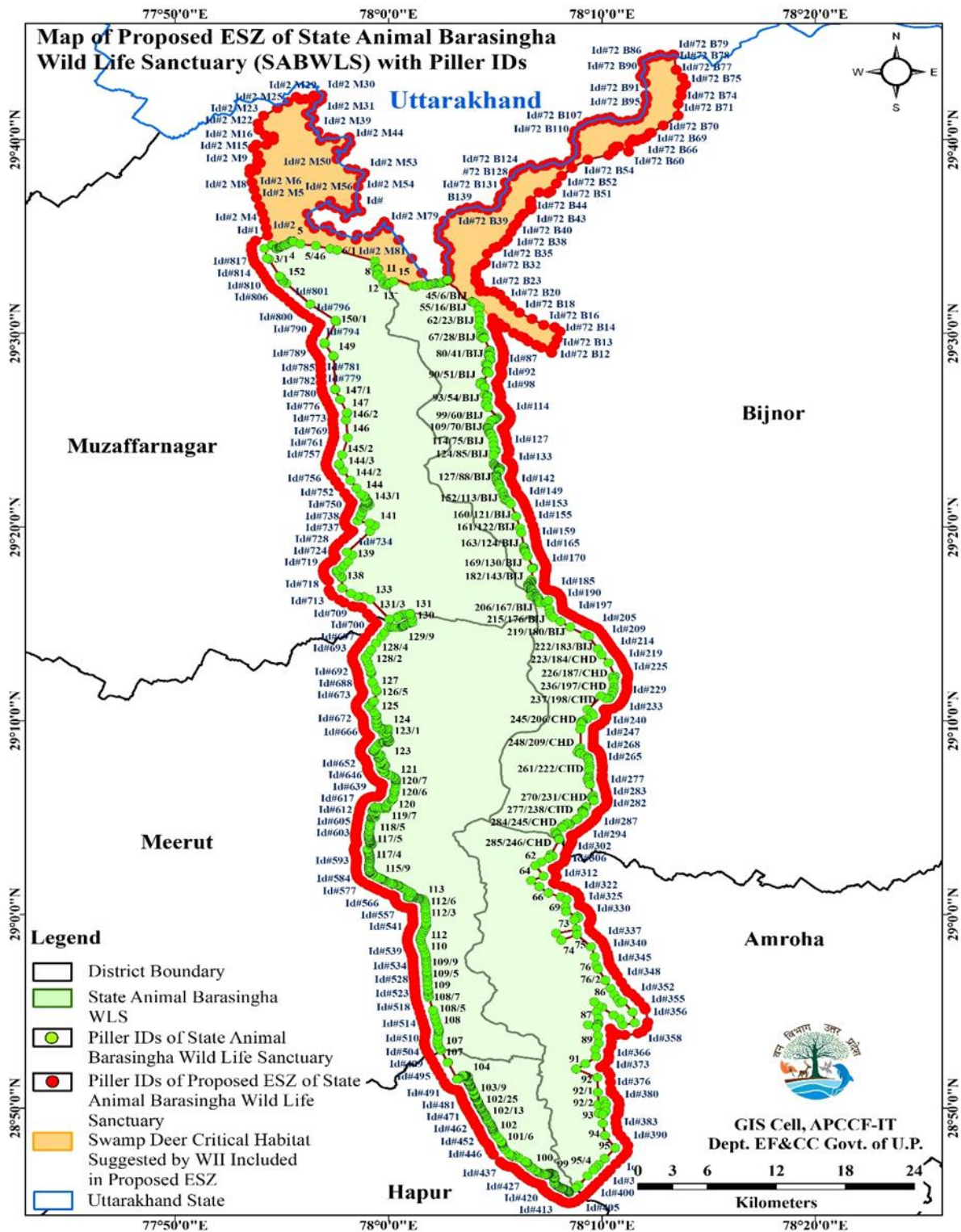
अमरोहा जिले की सीमा पर हापुड़ जिले के बृजघाट में उत्तर 28°45'12.00" पूर्व 78°08'51.00" से शुरू होकर, बगदपुर गांव में उत्तर 28°45'24.06" पूर्व 78°07'45.54" को छूते हुए और उत्तर 28°46'02.14" पूर्व 78°07'10.50" पर अल्लाबख्शपुर गांव में समाप्त होते हुए, खादर की सीमा उत्तर 28°46'24.06" पूर्व 78°06'26.02" से गुजरते हुए गढ़ बंगर में प्रवेश करती है और गढ़ बंगर का जीपीएस रीडिंग शाहपुर चौधरी गांव में उत्तर 28°46'53'56" पूर्व 78°05'53.00" है। उत्तर 28° 47' 51' 36" पूर्व 78°04'46.50" मध्य गंगा नहर के दाहिने मार्ग पर, उत्तर 28°48'27.15" पूर्व 78°04'24.40" से प्रवेश करते हुए, सौगढ़ गांव (उत्तर 28°49'30.16" पूर्व 78°03'53.15") से गुजरते हुए, कल्याणपुर गांव से होते हुए, खड़गपुर गांव (उत्तर 28°50'54.00" पूर्व 78°03'15") में प्रवेश करते हुए, यह नहर हैदरपुर गांव में प्रवेश करती है और उत्तर 28°52'46.10" पूर्व 78°01'52.40" पर सैदपुर गांव की सीमा पर समाप्त होती है और मेरठ जिले में प्रवेश करती है।

जिला मेरठ में पारिस्थितिकी संवेदी जोन की सीमा ग्राम असिलपुर उ 280 52' 53.86" पू 780 01' 49.39" से शुरू होती है, फिर ग्राम सालोर रसूलपुरपनाह, महमूदपुर शेरकी, महमूदपुर गुरवी, गेसूपुर जनूबी, समसपुर से होकर गुजरती है, फिर आसिफाबाद-परीक्षितगढ़ रोड पर ग्राम आसिफाबाद में पहुँचती है, उ 280 57' 45.94" पू 780 01' 07.83" फिर उत्तर की ओर दिशा उ 290 00' 19.18" पू 780 01' 06.69" पर गांव अगवानपुर में नारंगपुर, मुज़फ्फरपुर खूँटी, नीमका थान गांवों से होकर गुजरती है" फिर पश्चिम की ओर एक वृत्त में मुड़ें और नांगला गुसाई, जयसिंहपुर, आंची खुर्द, खैखेड़ा गांवों से गुजरें, फिर उत्तर दिशा की

ओर मुड़ें और गुरह, सेना, अकबरपुर गढ़ी, गजरोला, अलीपुर मोरना, मीवा गांवों से गुजरें, फिर मवाना-मुखदुमपुर रोड उ290 05' 59.39" पू780 58' 44.75" पर, फिर दरियापुर गांव से गुजरें, फिर निधावली गांव के इलाके में उ290 06' 04.22" पू770 59' 30.55" पर, फिर इक्वारा, पाली गांवों से गुजरें, फिर पाली-नांगलाचंद रोड उ290 07' 18.74" पू770 59' 05.15" पर, फिर सैफपुर करमचंदपुर गांव से गुजरें और अंत में मुख्य मार्ग पर पार करें, हुस्तीनापुर कस्बे की सड़क, उ290 08' 58.17" पू770 58' 57.23" इसके बाद यह मखननगर और तुजपुरा गांवों से होते हुए बेहसुमा कस्बे में प्रवेश करती है, बेहसुमा-महमूदपुर सिकेरा रोड पर तालाब के पास उ290 12' 05.37" पू770 58' 36.49" पर यह मार्ग पार करती है फिर यह मेरठ-पौड़ी रोड को उ290 12' 38.52" पू770 58' 29.93" पर पार करती है इसके बाद यह सदरपुर, मोरधकलां और मोहम्मदपुर शिकस्त गांवों से होते हुए सैफपुर फिरोजपुर गांव में उ290 15' 01.37" पू770 59' 26.44" पर समाप्त होती है, जो मुजफ्फरनगर जिले के पारिस्थितिकी संवेदी जोन की सीमा का आरंभिक बिंदु है।

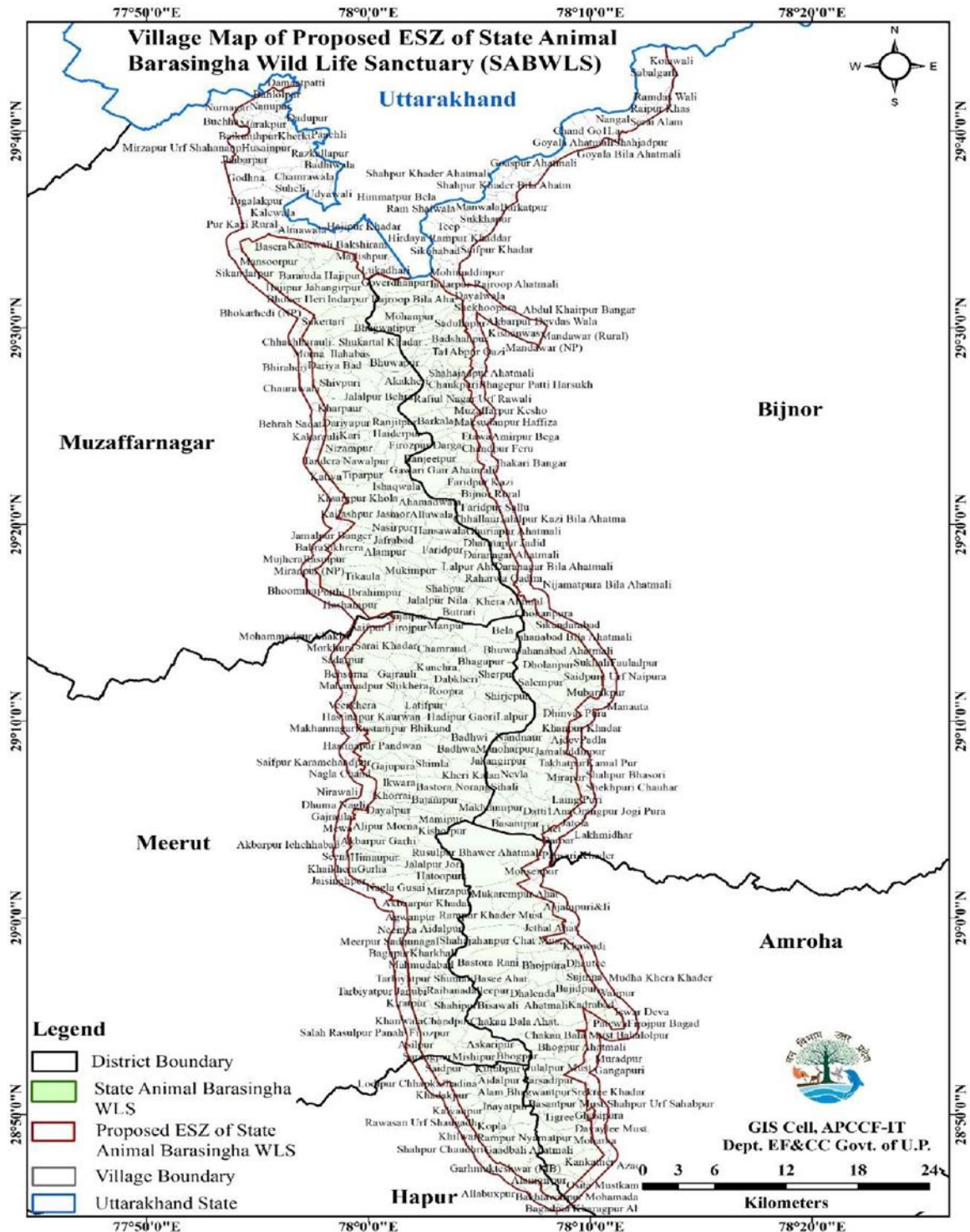
अनुलग्नक -IIक

राज्य पशु बारहसिंगा वन्यजीव अभयारण्य के चारों ओर स्थित पारिस्थितिकी संवेदी जोन के प्रमुख बिंदुओं को दर्शाने वाला मानचित्र



अनुलग्नक IIख

उत्तर प्रदेश के राज्य पशु अभयारण्य बारहसिंघा अभयारण्य (पूर्व में हस्तिनापुर वन्यजीव अभयारण्य के नाम से जाना जाता था) के आसपास के पारिस्थितिकी संवेदी जोन को दर्शाने वाला मानचित्र



## अनुलग्नक III

उत्तर प्रदेश के राज्य वन्यजीव अभयारण्य बारहसिंघा के जीपीएस निर्देशांक				
क्र.स.	डब्लूआईआई जीपीएस स.	जिला का नाम	देशांतर	अक्षांश
1	131	मुजफ्फरनगर	78 01 0.434	29 15 31.201
2	131/1	मुजफ्फरनगर	78 01 00.34	29 15 31.46
3	131/2	मुजफ्फरनगर	78 00 51.01	29 15 27.45
4	131/3	मुजफ्फरनगर	78 00 41.88	29 15 29.79
5	131/4	मुजफ्फरनगर	78 00 37.43	29 15 28.16
6	131/5	मुजफ्फरनगर	78 00 30.21	29 15 23.30
7	131/6	मुजफ्फरनगर	78 00 27.37	29 15 23.59
8	131/7	मुजफ्फरनगर	78 00 23.96	29 15 17.89
9	132	मुजफ्फरनगर	78 0' 1.973"	29 15' 14.228
10	133	मुजफ्फरनगर	77 59' 9.081"	29 16' 15.600
11	133/1	मुजफ्फरनगर	77 58 49.96	29 16 23.81
12	133/2	मुजफ्फरनगर	77 58 34.28	29 16 24.09
13	134	मुजफ्फरनगर	77 58' 32.504	29 16' 24.687
14	134/1	मुजफ्फरनगर	77 58 14.36	29 16 33.77
15	135	मुजफ्फरनगर	77 57' 49.242	29 16' 50.281
16	135/1	मुजफ्फरनगर	77° 57 48.82	29 17 21.64
17	136	मुजफ्फरनगर	77 57' 47.734	29 17' 25.186
18	136/1	मुजफ्फरनगर	77 57 41.86	29 17 32.01
19	136/2	मुजफ्फरनगर	77 57 35.32	29 17 38.21
20	137	मुजफ्फरनगर	77 57' 33.792	29 17' 42.922
21	137/1	मुजफ्फरनगर	77 57 36.04	29 17 45.32
22	138	मुजफ्फरनगर	77 57' 49.175	29 17' 51.155
23	138/1	मुजफ्फरनगर	77 57 55.90	29 18 0.97
24	138/2	मुजफ्फरनगर	77 58 6.54	29 18 13.55
25	139	मुजफ्फरनगर	77 58' 18.642	29 18' 33.228
26	140	मुजफ्फरनगर	77 58' 2.618"	29 18' 41.930
27	140/1	मुजफ्फरनगर	77 59 7.70	29 19 46.16
28	141	मुजफ्फरनगर	77 59' 22.043	29 20' 4.240"
29	141/1	मुजफ्फरनगर	77 59 6.09	29 20 12.05
30	142	मुजफ्फरनगर	77 58' 33.307	29 20' 18.343
31	142/1	मुजफ्फरनगर	77 58 40.75	29 20 31.05
32	142/2	मुजफ्फरनगर	77 58 41.91	29 20 35.03

33	142/3	मुजफ्फरनगर	77 58 46.45	29 20 45.45	
34	142/4	मुजफ्फरनगर	77 58 50.21	29 20 58.90	
35	142/5	मुजफ्फरनगर	77 58 51.52	29 21 1.50	
36	142/6	मुजफ्फरनगर	77 58 54.11	29 21 4.55	
37	142/7	मुजफ्फरनगर	77 58 55.43	29 21 4.09	
38	142/8	मुजफ्फरनगर	77 58 58.10	29 21 6.29	
39	143	मुजफ्फरनगर	77 59' 1.916"	29 21' 3.724"	
40	143/1	मुजफ्फरनगर	77 59 6.68	29 21 8.65	
41	143/2	मुजफ्फरनगर	77 59 1.44	29 21 12.82	
42	143/3	मुजफ्फरनगर	77 59 1.70	29 21 13.48	
43	143/4	मुजफ्फरनगर	77 58 59.95	29 21 15.72	
44	143/5	मुजफ्फरनगर	77 58 59.08	29 21 16.78	
45	143/6	मुजफ्फरनगर	77 59 1.97	29 21 19.57	
46	143/7	मुजफ्फरनगर	77 59 0.89	29 21 20.41	
47	143/8	मुजफ्फरनगर	77 59 0.14	29 21 19.74	
48	143/9	मुजफ्फरनगर	77 58 57.73	29 21 21.68	
49	143/10	मुजफ्फरनगर	77 58 56.51	29 21 20.72	
50	143/11	मुजफ्फरनगर	77 58 54.02	29 21 22.54	
51	143/12	मुजफ्फरनगर	77 58 53.72	29 21 33.09	
52	143/13	मुजफ्फरनगर	77 58 52.28	29 21 34.66	
53	143/14	मुजफ्फरनगर	77 58 51.07	29 21 36.75	
54	144	मुजफ्फरनगर	77 58' 42.332	29 21' 41.168	
55	144/1	मुजफ्फरनगर	77 58 29.92	29 21 59.67	
56	144/2	मुजफ्फरनगर	77 58 13.07	29 22 23.95	
57	144/3	मुजफ्फरनगर	77 57 52.76	29 22 54.39	
58	145	मुजफ्फरनगर	77 57' 41.712	29 23' 11.499	
59	145/1	मुजफ्फरनगर	77 57 41.38	29 23 15.46	
60	145/2	मुजफ्फरनगर	77 57 49.36	29 23 43.43	
61	146	मुजफ्फरनगर	77 58' 4.840"	29 24' 35.664	
62	146/1	मुजफ्फरनगर	77 58 0.54	29 25 31.01	
63	146/2	मुजफ्फरनगर	77 58 3.63	29 25 52.48	
64	147	मुजफ्फरनगर	77 58' 2.829"	29 25' 54.731	
65	147/1	मुजफ्फरनगर	77 57 44.16	29 26 34.64	
66	147/2	मुजफ्फरनगर	77 57 30.35	29 27 4.91	
67	148	मुजफ्फरनगर	77 57' 29.718	29 27' 6.914"	
68	148/1	मुजफ्फरनगर	77 57 25.40	29 28 48.10	
69	149	मुजफ्फरनगर	77 57' 25.001	29 28' 49.622	
70	149/1	मुजफ्फरनगर	77 57 0.53	29 29 26.62	

71	150	मुजफ्फरनगर	77 56' 59.839	29 29' 31.041	
72	150/1	मुजफ्फरनगर	77 57 32.66	29 30 36.49	
73	151	मुजफ्फरनगर	77 57' 30.987	29 30' 40.303	
74	151/1	मुजफ्फरनगर	77 56 20.69	29 31 29.55	
75	151/2	मुजफ्फरनगर	77 55 12.65	29 32 34.24	
76	152	मुजफ्फरनगर	77 55' 4.274"	29 32' 40.177	
77	152/1	मुजफ्फरनगर	77 55 1.83	29 32 42.86	
78	152/2	मुजफ्फरनगर	77 54 59.14	29 32 49.21	
79	152/3	मुजफ्फरनगर	77 54 56.80	29 32 53.94	
80	152/4	मुजफ्फरनगर	77 54 53.58	29 32 56.88	
81	153	मुजफ्फरनगर	77 54' 23.646	29 33' 49.272	
82	153/1	मुजफ्फरनगर	77 54 18.14	29 33 52.54	
83	1	मुजफ्फरनगर	77 54' 11.459	29 34' 22.790	
84	1/1	मुजफ्फरनगर	77 54 32.63	29 34 32.62	
85	2	मुजफ्फरनगर	77 54' 35.562	29 34' 32.435	
86	3	मुजफ्फरनगर	77 54' 45.072	29 34' 21.986	
87	3/1	मुजफ्फरनगर	77 54 46.27	29 34 21.74	
88	3/2	मुजफ्फरनगर	77 54 52.22	29 34 24.99	
89	3/3	मुजफ्फरनगर	77 54 54.17	29 34 25.40	
90	3/4	मुजफ्फरनगर	77 54 55.09	29 34 25.85	
91	3/5	मुजफ्फरनगर	77 54 56.44	29 34 26.73	
92	3/6	मुजफ्फरनगर	77 54 57.71	29 34 28.22	
93	3/7	मुजफ्फरनगर	77 54 59.50	29 34 29.08	
94	3/8	मुजफ्फरनगर	77 55 0.27	29 34 29.94	
95	3/9	मुजफ्फरनगर	77 55 5.17	29 34 32.49	
96	4	मुजफ्फरनगर	77 55' 6.668"	29 34' 32.519	
97	4/1	मुजफ्फरनगर	77 55 7.66	29 34 32.53	
98	4/2	मुजफ्फरनगर	77 55 12.21	29 34 35.44	
99	4/3	मुजफ्फरनगर	77 55 18.41	29 34 37.62	
100	4/4	मुजफ्फरनगर	77 55 23.72	29 34 42.36	
101	4/5	मुजफ्फरनगर	77 55 27.53	29 34 46.58	
102	5	मुजफ्फरनगर	77 55' 29.245	29 34' 46.932	
103	5/1	मुजफ्फरनगर	77 55 31.40	29 34 45.66	
104	5/2	मुजफ्फरनगर	77 55 32.60	29 34 43.72	
105	5/3	मुजफ्फरनगर	77 55 52.50	29 34 37.20	
106	5/4	मुजफ्फरनगर	77 56 35.64	29 34 31.32	
107	6	मुजफ्फरनगर	77 57' 16.474	29 34' 21.860	
108	6/1	मुजफ्फरनगर	77 57 35.46	29 34 17.46	

109	7	मुजफ्फरनगर	77 59' 22.027	29 33' 43.954	
110	8	मुजफ्फरनगर	77 59' 22.906	29 33' 24.958	
111	8/1	मुजफ्फरनगर	77 59' 30.35	29 33' 19.77	
112	8/2	मुजफ्फरनगर	77 59' 30.74	29 33' 18.81	
113	9	मुजफ्फरनगर	77 59' 30.696	29 33' 17.472	
114	10	मुजफ्फरनगर	77 59' 26.818	29 33' 4.352"	
115	10/1	मुजफ्फरनगर	77 59' 29.19	29 33' 0.04	
116	11	मुजफ्फरनगर	77 59' 39.746	29 32' 51.878	
117	11/1	मुजफ्फरनगर	77 59' 47.61	29 32' 39.48	
118	12	मुजफ्फरनगर	77 59' 46.881	29 32' 32.486	
119	13	मुजफ्फरनगर	77 59' 55.164	29 32' 28.703	
120	13/1	मुजफ्फरनगर	78 00' 9.02	29 32' 38.94	
121	14	मुजफ्फरनगर	77 0' 13.610"	29 32' 40.321	
122	15	मुजफ्फरनगर	78 0' 21.74"	29 32' 41.170	
123	-	बिजनौर	78°00' 13.61"	29°32' 40.32"	
124	40/1/बिआईजे	बिजनौर	78°00' 21.78"	29°32' 41.14"	
125	41/2/बिआईजे	बिजनौर	78°01' 10.64"	29°32' 24.81"	
126	42/3/बिआईजे	बिजनौर	78°01' 17.18"	29°32' 24.46"	
127	43/4/बिआईजे	बिजनौर	78°01' 21.81"	29°32' 26.94"	
128	44/5/बिआईजे	बिजनौर	78°01' 29.37"	29°32' 29.41"	
129	45/6/बिआईजे	बिजनौर	78°01' 47.20"	29°32' 28.19"	
130	46/7/बिआईजे	बिजनौर	78°02' 01.94"	29°32' 31.53"	
131	47/8/बिआईजे	बिजनौर	78°02' 10.58"	29°32' 34.80"	
132	48/9/बिआईजे	बिजनौर	78°02' 15.40"	29°32' 34.92"	
133	49/10/बिआईजे	बिजनौर	78°02' 20.40"	29°32' 34.34"	
134	50/11/बिआईजे	बिजनौर	78°02' 26.30"	29°32' 34.47"	
135	51/12/बिआईजे	बिजनौर	78°02' 28.36"	29°32' 35.00"	
136	52/13/बिआईजे	बिजनौर	78°02' 33.82"	29°32' 39.46"	
137	53/14/बिआईजे	बिजनौर	78°02' 44.14"	29°32' 44.01"	
138	54/15/बिआईजे	बिजनौर	78°02' 46.55"	29°32' 45.48"	
139	55/16/बिआईजे	बिजनौर	78°03' 53.95"	29°31' 38.18"	
140	56/17/बिआईजे	बिजनौर	78°03' 57.71"	29°31' 35.81"	
141	57/18/बिआईजे	बिजनौर	78°04' 02.57"	29°31' 32.65"	
142	58/19/बिआईजे	बिजनौर	78°04' 15.86"	29°31' 23.01"	
143	59/20/बिआईजे	बिजनौर	78°04' 13.22"	29°31' 12.34"	
144	60/21/बिआईजे	बिजनौर	78°04' 15.42"	29°30' 54.91"	
145	61/22/बिआईजे	बिजनौर	78°04' 16.20"	29°30' 40.05"	
146	62/23/बिआईजे	बिजनौर	78°04' 14.56"	29°30' 20.48"	

147	63/24/बिआईजे	बिजनौर	78°04' 20.50"	29°30' 04.64"	
148	64/25/बिआईजे	बिजनौर	78°04' 26.99"	29°29' 57.06"	
149	65/26/बिआईजे	बिजनौर	78°04' 22.67"	29°29' 52.34"	
150	66/27/बिआईजे	बिजनौर	78°04' 21.31"	29°29' 53.07"	
151	67/28/बिआईजे	बिजनौर	78°04' 18.93"	29°29' 50.06"	
152	68/29/बिआईजे	बिजनौर	78°04' 25.66"	29°29' 46.58"	
153	69/30/बिआईजे	बिजनौर	78°04' 24.70"	29°29' 44.90"	
154	70/31/बिआईजे	बिजनौर	78°04' 25.29"	29°29' 44.51"	
155	71/32/बिआईजे	बिजनौर	78°04' 29.55"	29°29' 43.97"	
156	72/33/बिआईजे	बिजनौर	78°04' 44.38"	29°29' 07.38"	
157	73/34/बिआईजे	बिजनौर	78°04' 44.01"	29°29' 05.84"	
158	74/35/बिआईजे	बिजनौर	78°04' 46.63"	29°28' 59.23"	
159	75/36/बिआईजे	बिजनौर	78°04' 40.78"	29°28' 52.90"	
160	76/37/बिआईजे	बिजनौर	78°04' 42.74"	29°28' 52.23"	
161	77/38/बिआईजे	बिजनौर	78°04' 45.07"	29°28' 49.80"	
162	78/39/बिआईजे	बिजनौर	78°04' 46.53"	29°28' 38.34"	
163	79/40/बिआईजे	बिजनौर	78°04' 45.50"	29°28' 38.13"	
164	80/41/बिआईजे	बिजनौर	78°04' 33.65"	29°28' 25.79"	
165	81/42/बिआईजे	बिजनौर	78°04' 38.13"	29°28' 22.42"	
166	82/43/बिआईजे	बिजनौर	78°04' 38.56"	29°28' 20.58"	
167	83/44/बिआईजे	बिजनौर	78°04' 35.71"	29°28' 03.22"	
168	84/45/बिआईजे	बिजनौर	78°04' 36.34"	29°28' 01.72"	
169	85/46/बिआईजे	बिजनौर	78°04' 37.52"	29°28' 00.66"	
170	86/47/बिआईजे	बिजनौर	78°04' 41.62"	29°27' 56.75"	
171	87/48/बिआईजे	बिजनौर	78°04' 22.80"	29°27' 29.06"	
172	88/49/बिआईजे	बिजनौर	78°04' 21.75"	29°27' 28.07"	
173	89/50/बिआईजे	बिजनौर	78°04' 19.51"	29°27' 27.25"	
174	90/51/बिआईजे	बिजनौर	78°04' 18.24"	29°27' 21.35"	
175	91/52/बिआईजे	बिजनौर	78°04' 30.05"	29°27' 12.48"	
176	92/53/बिआईजे	बिजनौर	78°04' 30.10"	29°27' 12.42"	
177	93/54/बिआईजे	बिजनौर	78°04' 30.47"	29°26' 50.19"	
178	94/55/बिआईजे	बिजनौर	78°04' 38.13"	29°26' 47.72"	
179	95/56/बिआईजे	बिजनौर	78°04' 38.18"	29°26' 45.86"	
180	96/57/बिआईजे	बिजनौर	78°04' 38.84"	29°26' 41.34"	
181	97/58/बिआईजे	बिजनौर	78°04' 36.60"	29°26' 28.37"	
182	98/59/बिआईजे	बिजनौर	78°04' 33.21"	29°26' 18.31"	
183	99/60/बिआईजे	बिजनौर	78°04' 40.55"	29°26' 10.10"	

184	100/61/बिआईजे	बिजनौर	78°05' 06.07"	29°25' 39.65"	
185	101/62/बिआईजे	बिजनौर	78°05' 02.46"	29°25' 36.79"	
186	102/63/बिआईजे	बिजनौर	78°05' 01.92"	29°25' 37.30"	
187	103/64/बिआईजे	बिजनौर	78°05' 00.02"	29°25' 35.64"	
188	104/65/बिआईजे	बिजनौर	78°05' 01.63"	29°25' 33.31"	
189	105/66/बिआईजे	बिजनौर	78°04' 57.37"	29°25' 33.49"	
190	106/67/बिआईजे	बिजनौर	78°04' 54.26"	29°25' 32.78"	
191	107/68/बिआईजे	बिजनौर	78°04' 48.74"	29°25' 29.50"	
192	108/69/बिआईजे	बिजनौर	78°04' 43.68"	29°25' 18.02"	
193	109/70/बिआईजे	बिजनौर	78°04' 37.31"	29°25' 08.70"	
194	110/71/बिआईजे	बिजनौर	78°04' 38.05"	29°25' 06.88"	
195	111/72/बिआईजे	बिजनौर	78°04' 39.26"	29°25' 05.66"	
196	112/73/बिआईजे	बिजनौर	78°04' 40.15"	29°25' 04.53"	
197	113/74/बिआईजे	बिजनौर	78°04' 40.82"	29°24' 59.12"	
198	114/75/बिआईजे	बिजनौर	78°04' 43.23"	29°24' 53.74"	
199	115/76/बिआईजे	बिजनौर	78°04' 43.80"	29°24' 50.94"	
200	116/77/बिआईजे	बिजनौर	78°04' 44.91"	29°24' 50.05"	
201	117/78/बिआईजे	बिजनौर	78°04' 48.01"	29°24' 48.97"	
202	118/79/बिआईजे	बिजनौर	78°04' 51.08"	29°24' 40.17"	
203	119/80/बिआईजे	बिजनौर	78°04' 55.06"	29°24' 26.96"	
204	120/81/बिआईजे	बिजनौर	78°04' 54.88"	29°24' 13.66"	
205	121/82/बिआईजे	बिजनौर	78°05' 02.20"	29°23' 56.30"	
206	122/83/बिआईजे	बिजनौर	78°04' 57.82"	29°23' 56.22"	
207	123/84/बिआईजे	बिजनौर	78°04' 55.12"	29°23' 41.45"	
208	124/85/बिआईजे	बिजनौर	78°04' 54.88"	29°23' 15.69"	
209	125/86/बिआईजे	बिजनौर	78°04' 57.34"	29°23' 12.92"	
210	126/87/बिआईजे	बिजनौर	78°04' 59.00"	29°23' 10.07"	
211	127/88/बिआईजे	बिजनौर	78°05' 02.12"	29°23' 07.02"	
212	128/89/बिआईजे	बिजनौर	78°05' 02.97"	29°23' 06.03"	
213	129/90/बिआईजे	बिजनौर	78°05' 06.29"	29°23' 04.49"	
214	130/91/बिआईजे	बिजनौर	78°05' 09.53"	29°23' 03.60"	
215	131/92/बिआईजे	बिजनौर	78°05' 11.23"	29°23' 02.50"	
216	132/93/बिआईजे	बिजनौर	78°05' 12.46"	29°23' 02.04"	
217	133/94/बिआईजे	बिजनौर	78°05' 13.47"	29°23' 01.25"	
218	134/95/बिआईजे	बिजनौर	78°05' 13.17"	29°22' 59.78"	
219	135/96/बिआईजे	बिजनौर	78°05' 11.73"	29°22' 56.64"	
220	136/97/बिआईजे	बिजनौर	78°05' 10.71"	29°22' 54.51"	

221	137/98/बिआईजे	बिजनौर	78°05' 10.52"	29°22' 53.94"	
222	138/99/बिआईजे	बिजनौर	78°05' 10.49"	29°22' 52.77"	
223	139/100/बिआईजे	बिजनौर	78°05' 02.92"	29°22' 41.51"	
224	140/101/बिआईजे	बिजनौर	78°05' 02.63"	29°22' 39.31"	
225	141/102/बिआईजे	बिजनौर	78°05' 03.13"	29°22' 37.19"	
226	142/103/बिआईजे	बिजनौर	78°05' 03.31"	29°22' 34.98"	
227	143/104/बिआईजे	बिजनौर	78°05' 03.15"	29°22' 32.34"	
228	144/105/बिआईजे	बिजनौर	78°05' 03.95"	29°22' 27.11"	
229	145/106/बिआईजे	बिजनौर	78°05' 04.84"	29°22' 24.91"	
230	146/107/बिआईजे	बिजनौर	78°05' 05.66"	29°22' 19.28"	
231	147/108/बिआईजे	बिजनौर	78°05' 09.00"	29°22' 15.46"	
232	148/109/बिआईजे	बिजनौर	78°05' 10.07"	29°22' 14.65"	
233	149/110/बिआईजे	बिजनौर	78°05' 11.70"	29°22' 10.06"	
234	150/111/बिआईजे	बिजनौर	78°05' 13.19"	29°22' 02.30"	
235	151/112/बिआईजे	बिजनौर	78°05' 22.24"	29°21' 48.65"	
236	152/113/बिआईजे	बिजनौर	78°05' 21.30"	29°21' 43.44"	
237	153/114/बिआईजे	बिजनौर	78°05' 24.82"	29°21' 35.90"	
238	154/115/बिआईजे	बिजनौर	78°05' 26.00"	29°21' 31.58"	
239	155/116/बिआईजे	बिजनौर	78°05' 27.21"	29°21' 25.27"	
240	156/117/बिआईजे	बिजनौर	78°05' 31.72"	29°21' 22.92"	
241	157/118/बिआईजे	बिजनौर	78°05' 34.91"	29°21' 21.23"	
242	158/119/बिआईजे	बिजनौर	78°05' 38.51"	29°21' 18.43"	
243	159/120/बिआईजे	बिजनौर	78°05' 43.64"	29°21' 10.91"	
244	160/121/बिआईजे	बिजनौर	78°05' 58.55"	29°20' 32.13"	
245	161/122/बिआईजे	बिजनौर	78°06' 09.21"	29°19' 56.83"	
246	162/123/बिआईजे	बिजनौर	78°06' 13.54"	29°19' 42.13"	
247	163/124/बिआईजे	बिजनौर	78°06' 20.13"	29°18' 58.11"	
248	164/125/बिआईजे	बिजनौर	78°06' 20.77"	29°18' 54.87"	
249	165/126/बिआईजे	बिजनौर	78°06' 22.13"	29°18' 48.64"	
250	166/127/बिआईजे	बिजनौर	78°06' 23.55"	29°18' 46.11"	
251	167/128/बिआईजे	बिजनौर	78°06' 23.35"	29°18' 44.06"	
252	168/129/बिआईजे	बिजनौर	78°06' 25.43"	29°18' 41.07"	
253	169/130/बिआईजे	बिजनौर	78°06' 30.17"	29°18' 29.08"	
254	170/131/बिआईजे	बिजनौर	78°06' 46.51"	29°17' 53.46"	
255	171/132/बिआईजे	बिजनौर	78°06' 43.87"	29°17' 52.40"	
256	172/133/बिआईजे	बिजनौर	78°06' 44.33"	29°17' 50.99"	
257	173/134/बिआईजे	बिजनौर	78°06' 41.27"	29°17' 16.45"	
258	174/135/बिआईजे	बिजनौर	78°06' 42.03"	29°17' 09.87"	

259	175/136/बिआईजे	बिजनौर	78°06' 40.78"	29°17' 09.11"	
260	176/137/बिआईजे	बिजनौर	78°06' 39.67"	29°17' 07.95"	
261	177/138/बिआईजे	बिजनौर	78°06' 38.78"	29°17' 05.83"	
262	178/139/बिआईजे	बिजनौर	78°06' 38.77"	29°17' 02.39"	
263	179/140/बिआईजे	बिजनौर	78°06' 34.61"	29°17' 02.14"	
264	180/141/बिआईजे	बिजनौर	78°06' 32.88"	29°17' 01.77"	
265	181/142/बिआईजे	बिजनौर	78°06' 32.76"	29°16' 58.74"	
266	182/143/बिआईजे	बिजनौर	78°06' 32.50"	29°16' 56.04"	
267	183/144/बिआईजे	बिजनौर	78°06' 35.22"	29°16' 55.43"	
268	184/145/बिआईजे	बिजनौर	78°06' 35.64"	29°16' 54.14"	
269	185/146/बिआईजे	बिजनौर	78°06' 34.09"	29°16' 52.54"	
270	186/147/बिआईजे	बिजनौर	78°06' 39.99"	29°16' 50.93"	
271	187/148/बिआईजे	बिजनौर	78°06' 39.57"	29°16' 49.10"	
272	188/149/बिआईजे	बिजनौर	78°06' 41.08"	29°16' 47.57"	
273	189/150/बिआईजे	बिजनौर	78°06' 41.92"	29°16' 47.67"	
274	190/151/बिआईजे	बिजनौर	78°06' 42.75"	29°16' 45.41"	
275	191/152/बिआईजे	बिजनौर	78°06' 43.93"	29°16' 41.64"	
276	192/153/बिआईजे	बिजनौर	78°06' 45.74"	29°16' 41.76"	
277	193/154/बिआईजे	बिजनौर	78°06' 45.44"	29°16' 37.70"	
278	194/155/बिआईजे	बिजनौर	78°06' 48.78"	29°16' 34.85"	
279	195/156/बिआईजे	बिजनौर	78°06' 51.21"	29°16' 33.96"	
280	196/157/बिआईजे	बिजनौर	78°06' 49.32"	29°16' 33.52"	
281	197/158/बिआईजे	बिजनौर	78°06' 46.37"	29°16' 31.85"	
282	198/159/बिआईजे	बिजनौर	78°06' 44.27"	29°16' 31.20"	
283	199/160/बिआईजे	बिजनौर	78°06' 41.99"	29°16' 27.67"	
284	200/161/बिआईजे	बिजनौर	78°06' 41.76"	29°16' 26.12"	
285	201/162/बिआईजे	बिजनौर	78°06' 48.45"	29°16' 22.94"	
286	202/163/बिआईजे	बिजनौर	78°06' 52.38"	29°16' 22.41"	
287	203/164/बिआईजे	बिजनौर	78°06' 56.82"	29°16' 24.33"	
288	204/165/बिआईजे	बिजनौर	78°06' 57.48"	29°16' 23.09"	
289	205/166/बिआईजे	बिजनौर	78°06' 59.79"	29°16' 21.90"	
290	206/167/बिआईजे	बिजनौर	78°06' 59.76"	29°16' 17.58"	
291	207/168/बिआईजे	बिजनौर	78°07' 01.05"	29°16' 16.42"	
292	208/169/बिआईजे	बिजनौर	78°07' 03.17"	29°16' 11.32"	
293	209/170/बिआईजे	बिजनौर	78°07' 04.11"	29°16' 08.94"	
294	210/171/बिआईजे	बिजनौर	78°07' 06.03"	29°16' 04.57"	
295	211/172/बिआईजे	बिजनौर	78°07' 20.28"	29°16' 05.92"	
296	212/173/बिआईजे	बिजनौर	78°07' 24.43"	29°16' 07.03"	

297	213/174/बिआईजे	बिजनौर	78°07' 29.48"	29°16' 12.11"	
298	214/175/बिआईजे	बिजनौर	78°07' 32.06"	29°15' 46.46"	
299	215/176/बिआईजे	बिजनौर	78°07' 33.93"	29°15' 33.76"	
300	216/177/बिआईजे	बिजनौर	78°07' 36.75"	29°15' 25.63"	
301	217/178/बिआईजे	बिजनौर	78°07' 43.51"	29°15' 19.17"	
302	218/179/बिआईजे	बिजनौर	78°08' 03.44"	29°15' 06.70"	
303	219/180/बिआईजे	बिजनौर	78°08' 30.67"	29°14' 49.52"	
304	220/181/बिआईजे	बिजनौर	78°09' 12.91"	29°14' 25.77"	
305	221/182/बिआईजे	बिजनौर	78°09' 23.81"	29°14' 20.93"	
306	222/183/बिआईजे	बिजनौर	78°09' 48.37"	29°13' 42.34"	
307	223/184/सिएचडी	बिजनौर	78°09' 59.28"	29°13' 24.07"	
308	224/185/सिएचडी	बिजनौर	78°10' 18.37"	29°12' 58.99"	
309	225/186/सिएचडी	बिजनौर	78°10' 36.63"	29°12' 17.58"	
310	226/187/सिएचडी	बिजनौर	78°10' 29.76"	29°12' 15.03"	
311	227/188/सिएचडी	बिजनौर	78°10' 31.92"	29°12' 10.15"	
312	228/189/सिएचडी	बिजनौर	78°10' 33.12"	29°12' 00.14"	
313	229/190/सिएचडी	बिजनौर	78°10' 33.87"	29°11' 42.24"	
314	230/191/सिएचडी	बिजनौर	78°10' 32.81"	29°11' 34.86"	
315	231/192/सिएचडी	बिजनौर	78°10' 29.65"	29°11' 29.05"	
316	232/193/सिएचडी	बिजनौर	78°10' 26.29"	29°11' 17.85"	
317	233/194/सिएचडी	बिजनौर	78°10' 19.95"	29°11' 09.32"	
318	234/195/सिएचडी	बिजनौर	78°10' 17.21"	29°11' 07.56"	
319	235/196/सिएचडी	बिजनौर	78°10' 10.78"	29°11' 09.65"	
320	236/197/सिएचडी	बिजनौर	78°09' 57.36"	29°11' 16.30"	
321	237/198/सिएचडी	बिजनौर	78°09' 19.49"	29°10' 34.20"	
322	238/199/सिएचडी	बिजनौर	78°09' 30.70"	29°10' 23.29"	
323	239/200/सिएचडी	बिजनौर	78°09' 35.17"	29°10' 16.15"	
324	240/201/सिएचडी	बिजनौर	78°09' 18.26"	29°10' 05.88"	
325	241/202/सिएचडी	बिजनौर	78°09' 04.63"	29°09' 58.58"	
326	242/203/सिएचडी	बिजनौर	78°09' 02.67"	29°09' 55.25"	
327	243/204/सिएचडी	बिजनौर	78°09' 02.24"	29°09' 53.23"	
328	244/205/सिएचडी	बिजनौर	78°09' 01.92"	29°09' 49.15"	
329	245/206/सिएचडी	बिजनौर	78°08' 59.23"	29°09' 33.20"	
330	246/207/सिएचडी	बिजनौर	78°08' 58.43"	29°08' 36.01"	
331	247/208/सिएचडी	बिजनौर	78°08' 55.90"	29°08' 29.77"	
332	248/209/सिएचडी	बिजनौर	78°08' 52.14"	29°08' 21.92"	
333	249/210/सिएचडी	बिजनौर	78°08' 58.17"	29°08' 18.25"	
334	250/211/सिएचडी	बिजनौर	78°08' 58.89"	29°08' 18.87"	

335	251/212/सिएचडी	बिजनौर	78°09' 11.69"	29°08' 12.08"	
336	252/213/सिएचडी	बिजनौर	78°09' 20.48"	29°08' 07.34"	
337	253/214/सिएचडी	बिजनौर	78°09' 20.52"	29°08' 03.68"	
338	254/215/सिएचडी	बिजनौर	78°09' 21.90"	29°08' 00.62"	
339	255/216/सिएचडी	बिजनौर	78°09' 23.47"	29°07' 52.72"	
340	256/217/सिएचडी	बिजनौर	78°09' 24.09"	29°07' 40.38"	
341	257/218/सिएचडी	बिजनौर	78°09' 24.53"	29°07' 34.63"	
342	258/219/सिएचडी	बिजनौर	78°09' 23.86"	29°07' 25.96"	
343	259/220/सिएचडी	बिजनौर	78°09' 23.82"	29°07' 07.95"	
344	260/221/सिएचडी	बिजनौर	78°09' 22.03"	29°07' 03.83"	
345	261/222/सिएचडी	बिजनौर	78°09' 19.83"	29°06' 59.87"	
346	262/223/सिएचडी	बिजनौर	78°09' 20.93"	29°06' 52.39"	
347	263/224/सिएचडी	बिजनौर	78°09' 24.53"	29°06' 48.28"	
348	264/225/सिएचडी	बिजनौर	78°09' 26.27"	29°06' 42.38"	
349	265/226/सिएचडी	बिजनौर	78°09' 35.32"	29°06' 07.84"	
350	266/227/सिएचडी	बिजनौर	78°09' 31.11"	29°06' 02.87"	
351	267/228/सिएचडी	बिजनौर	78°09' 32.08"	29°05' 59.81"	
352	268/229/सिएचडी	बिजनौर	78°09' 35.04"	29°05' 55.37"	
353	269/230/सिएचडी	बिजनौर	78°09' 37.92"	29°05' 52.10"	
354	270/231/सिएचडी	बिजनौर	78°09' 15.20"	29°05' 32.24"	
355	271/232/सिएचडी	बिजनौर	78°09' 04.80"	29°05' 21.99"	
356	272/233/सिएचडी	बिजनौर	78°09' 04.82"	29°05' 19.63"	
357	273/234/सिएचडी	बिजनौर	78°09' 05.04"	29°05' 17.52"	
358	274/235/सिएचडी	बिजनौर	78°09' 04.68"	29°05' 15.59"	
359	275/236/सिएचडी	बिजनौर	78°09' 09.11"	29°05' 12.23"	
360	276/237/सिएचडी	बिजनौर	78°08' 52.41"	29°04' 57.02"	
361	277/238/सिएचडी	बिजनौर	78°08' 47.61"	29°04' 53.13"	
362	278/239/सिएचडी	बिजनौर	78°08' 29.29"	29°04' 39.54"	
363	279/240/सिएचडी	बिजनौर	78°08' 27.87"	29°04' 37.00"	
364	280/241/सिएचडी	बिजनौर	78°08' 21.59"	29°04' 41.73"	
365	281/242/सिएचडी	बिजनौर	78°08' 14.14"	29°04' 35.78"	
366	282/243/सिएचडी	बिजनौर	78°08' 06.67"	29°04' 29.82"	
367	283/244/सिएचडी	बिजनौर	78°08' 09.06"	29°04' 27.88"	
368	284/245/सिएचडी	बिजनौर	78°07' 47.43"	29°04' 14.69"	
369	285/246/सिएचडी	बिजनौर	78°07' 51.76"	29°04' 09.43"	
370	286/247/सिएचडी	बिजनौर	78°07' 53.69"	29°04' 06.31"	
371	287/248/सिएचडी	बिजनौर	78°07' 57.86"	29°03' 56.99"	
372	288/249/सिएचडी	बिजनौर	78°07' 59.58"	29°03' 51.89"	

373	289/250/सिएचडी	बिजनौर	78°07' 59.20"	29°03' 51.73"	
374	60	अमरोहा	78 07 59.184	29 03 51.721	
375	60/1	अमरोहा	78 07 36.600	29 03 06.100	
376	60/2	अमरोहा	78 07 37.300	29 03 03.500	
377	61	अमरोहा	78 07 41.345	29 02 59.745	
378	61/1	अमरोहा	78 07 30.600	29 02 53.300	
379	61/2	अमरोहा	78 07 09.600	29 02 41.700	
380	62	अमरोहा	78 06 53.100	29 02 31.200	
381	63	अमरोहा	78 07 15.389	29 01 58.587	
382	64	अमरोहा	78 06 41.717	29 01 44.167	
383	65	अमरोहा	78 07 03.703	29 01 25.293	
384	66	अमरोहा	78 07 29.809	29 01 06.007	
385	67	अमरोहा	78 08 04.162	29 00 53.802	
386	68	अमरोहा	78 08 20.588	29 00 44.985	
387	69	अमरोहा	78 08 17.419	29 00 21.764	
388	70	अमरोहा	78 08 18.854	29 00 08.031	
389	71	अमरोहा	78 08 50.695	28 59 53.886	
390	71/1	अमरोहा	78 08 53.040	28 59 48.130	
391	71/2	अमरोहा	78 08 44.260	28 59 47.290	
392	71/3	अमरोहा	78 08 42.760	28 59 42.220	
393	72	अमरोहा	78 08 49.074	28 59 14.071	
394	73	अमरोहा	78 07 51.060	28 59 01.015	
395	74	अमरोहा	78 08 06.046	28 58 39.660	
396	74/1	अमरोहा	78 08 49.200	28 58 57.400	
397	75	अमरोहा	78 09 29.205	28 58 19.372	
398	75/1	अमरोहा	78 09 40.050	28 57 48.620	
399	76	अमरोहा	78 09 43.689	28 57 22.294	
400	76/1	अमरोहा	78 09 49.100	28 57 09.900	
401	76/2	अमरोहा	78 10 09.790	28 56 34.960	
402	77	अमरोहा	78 10 24.090	28 56 10.410	
403	77/1	अमरोहा	78 10 35.220	28 55 51.390	
404	77/2	अमरोहा	78 10 44.070	28 55 36.310	
405	78	अमरोहा	78 10 51.479	28 55 24.243	
406	79	अमरोहा	78 10 58.670	28 55 29.606	
407	80	अमरोहा	78 11 26.264	28 54 57.056	
408	81	अमरोहा	78 11 32.244	28 54 23.334	
409	82	अमरोहा	78 10 58.430	28 54 17.78	
410	83	अमरोहा	78 10 49.421	28 54 36.229	

411	84	अमरोहा	78 10 32.412	28 54 47.729	
412	84/1	अमरोहा	78 10 00.720	28 55 11.210	
413	85	अमरोहा	78 09 50.400	28 55 16.000	
414	86	अमरोहा	78 09 38.710	28 55 28.410	
415	86/1	अमरोहा	78 09 45.300	28 54 56.300	
416	86/2	अमरोहा	78 09 50.200	28 54 37.100	
417	86/3	अमरोहा	78 09 49.700	28 54 19.800	
418	86/4	अमरोहा	78 09 47.500	28 54 18.100	
419	86/5	अमरोहा	78 09 46.900	28 54 16.100	
420	87	अमरोहा	78 09 21.400	28 54 17.400	
421	87/1	अमरोहा	78 09 45.000	28 54 10.700	
422	87/2	अमरोहा	78 09 45.200	28 54 09.000	
423	88	अमरोहा	78 09 48.320	28 53 43.990	
424	88/1	अमरोहा	78 09 50.980	28 53 20.600	
425	89	अमरोहा	78 09 41.566	28 53 00.994	
426	90	अमरोहा	78 09 42.961	28 52 38.513	
427	90/1	अमरोहा	78 09 13.300	28 52 16.680	
428	91	अमरोहा	78 08 48.125	28 52 00.803	
429	92	अमरोहा	78 09 46.890	28 51 34.023	
430	92/1	अमरोहा	78 09 48.850	28 50 48.090	
431	92/2	अमरोहा	78 09 49.590	28 50 09.930	
432	92/3	अमरोहा	78 10 04.530	28 50 22.360	
433	92/4	अमरोहा	78 10 11.950	28 50 11.550	
434	92/5	अमरोहा	78 10 09.430	28 50 03.470	
435	92/6	अमरोहा	78 10 10.240	28 49 49.790	
436	93	अमरोहा	78 09 51.016	28 49 42.689	
437	93/1	अमरोहा	78 10 02.709	28 49 40.149	
438	93/2	अमरोहा	78 10 02.370	28 49 11.660	
439	94	अमरोहा	78 10 08.366	28 48 34.862	
440	95	अमरोहा	78 10 37.010	28 47 56.181	
441	95/1	अमरोहा	78 10 07.760	28 47 22.980	
442	95/2	अमरोहा	78 09 50.840	28 47 04.290	
443	95/3	अमरोहा	78 09 43.200	28 46 55.590	
444	95/4	अमरोहा	78 09 35.670	28 46 46.640	
445	95/5	अमरोहा	78 09 20.090	28 46 29.640	
446	95/6	अमरोहा	78 08 54.340	28 46 01.180	
447	96	अमरोहा	78 08 45.720	28 45 51.881	
448	97	हापुड	78 08 27.55	28 45 37.92	

449	97/1	हापुड	78 08 27.02	28 45 38.67	
450	97/2	हापुड	78 08 26.12	28 45 40.56	
451	97/3	हापुड	78 08 25.41	28 45 41.48	
452	97/4	हापुड	78 08 24.11	28 45 42.34	
453	97/5	हापुड	78 08 22.88	28 45 43.30	
454	97/6	हापुड	78 08 21.45	28 45 44.75	
455	97/7	हापुड	78 08 19.19	28 45 46.22	
456	97/8	हापुड	78 08 17.37	28 45 46.78	
457	97/9	हापुड	78 08 14.90	28 45 47.45	
458	97/10	हापुड	78 08 12.57	28 45 48.73	
459	97/11	हापुड	78 08 10.93	28 45 49.12	
460	97/12	हापुड	78 08 09.77	28 45 49.68	
461	97/13	हापुड	78 08 08.98	28 45 50.66	
462	97/14	हापुड	78 08 08.29	28 45 50.96	
463	97/15	हापुड	78 08 06.77	28 45 51.15	
464	97/16	हापुड	78 08 01.85	28 45 53.18	
465	97/17	हापुड	78 08 00.68	28 45 53.68	
466	97/18	हापुड	78 07 57.18	28 45 56.26	
467	97/19	हापुड	78 07 55.64	28 45 57.94	
468	97/20	हापुड	78 07 53.63	28 45 59.07	
469	97/21	हापुड	78 07 52.23	28 46 00.81	
470	97/22	हापुड	78 07 49.89	28 46 02.72	
471	98	हापुड	78 07 47.93	28 46 04.02	
472	98/1	हापुड	78 07 47.47	28 46 04.65	
473	98/2	हापुड	78 07 47.22	28 46 05.27	
474	98/3	हापुड	78 07 46.61	28 46 09.05	
475	98/4	हापुड	78 07 45.60	28 46 13.67	
476	98/5	हापुड	78 07 47.34	28 46 20.22	
477	98/6	हापुड	78 07 46.16	28 46 22.22	
478	98/7	हापुड	78 07 46.62	28 46 23.06	
479	98/8	हापुड	78 07 46.65	28 46 24.52	
480	98/9	हापुड	78 07 45.87	28 46 26.38	
481	98/10	हापुड	78 07 44.04	28 46 34.00	
482	98/11	हापुड	78 07 43.45	28 46 34.70	
483	99	हापुड	78 07 40.73	28 46 35.73	
484	99/1	हापुड	78 07 37.23	28 46 37.42	
485	99/2	हापुड	78 07 34.08	28 46 38.27	
486	99/3	हापुड	78 07 32.34	28 46 38.48	

487	99/4	हापुड़	78 07 30.31	28 46 38.19	
488	99/5	हापुड़	78 07 29.32	28 46 37.54	
489	99/6	हापुड़	78 07 28.83	28 46 36.94	
490	99/7	हापुड़	78 07 28.18	28 46 35.70	
491	99/8	हापुड़	78 07 27.11	28 46 33.49	
492	99/9	हापुड़	78 07 26.73	28 46 33.14	
493	99/10	हापुड़	78 07 26.00	28 46 32.83	
494	99/11	हापुड़	78 07 25.02	28 46 32.67	
495	99/12	हापुड़	78 07 23.65	28 46 32.76	
496	99/13	हापुड़	78 07 21.39	28 46 33.13	
497	99/14	हापुड़	78 07 18.08	28 46 34.01	
498	99/15	हापुड़	78 07 13.23	28 46 35.73	
499	99/16	हापुड़	78 07 05.65	28 46 37.90	
500	99/17	हापुड़	78 07 02.17	28 46 39.55	
501	99/18	हापुड़	78 06 58.55	28 46 41.82	
502	99/19	हापुड़	78 06 56.33	28 46 43.73	
503	99/20	हापुड़	78 06 54.08	28 46 46.42	
504	99/21	हापुड़	78 06 44.35	28 46 53.89	
505	100	हापुड़	78 06 40.56	28 46 55.19	
506	100/1	हापुड़	78 06 33.62	28 47 02.41	
507	100/2	हापुड़	78 06 30.23	28 47 09.46	
508	100/3	हापुड़	78 06 29.48	28 47 10.16	
509	100/4	हापुड़	78 06 28.04	28 47 10.99	
510	100/5	हापुड़	78 06 23.49	28 47 12.96	
511	100/6	हापुड़	78 06 25.37	28 47 14.18	
512	100/7	हापुड़	78 06 05.72	28 47 25.82	
513	100/8	हापुड़	78 05 55.03	28 47 32.30	
514	101	हापुड़	78 05 47.47	28 47 29.60	
515	101/1	हापुड़	78 05 45.32	28 47 31.23	
516	101/2	हापुड़	78 05 41.51	28 47 35.07	
517	101/3	हापुड़	78 05 39.28	28 47 37.75	
518	101/4	हापुड़	78 05 26.58	28 47 52.40	
519	101/5	हापुड़	78 05 21.44	28 48 00.56	
520	101/6	हापुड़	78 05 20.14	28 48 04.95	
521	101/7	हापुड़	78 05 19.46	28 48 08.29	
522	101/8	हापुड़	78 05 19.30	28 48 08.67	
523	101/9	हापुड़	78 05 18.42	28 48 10.83	
524	101/10	हापुड़	78 05 18.20	28 48 12.16	

525	101/11	हापुड	78 05 17.41	28 48 14.14	
526	101/12	हापुड	78 05 17.22	28 48 14.38	
527	101/13	हापुड	78 05 17.08	28 48 14.90	
528	101/14	हापुड	78 05 09.06	28 48 27.17	
529	102	हापुड	78 05 00.12	28 48 36.77	
530	102/1	हापुड	78 04 55.13	28 48 47.67	
531	102/2	हापुड	78 04 53.60	28 48 52.09	
532	102/3	हापुड	78 04 52.79	28 48 53.86	
533	102/4	हापुड	78 04 51.54	28 48 55.91	
534	102/5	हापुड	78 04 51.00	28 48 56.89	
535	102/6	हापुड	78 04 50.06	28 49 01.14	
536	102/7	हापुड	78 04 49.36	28 49 02.66	
537	102/8	हापुड	78 04 49.14	28 49 04.31	
538	102/9	हापुड	78 04 46.28	28 49 09.72	
539	102/10	हापुड	78 04 45.87	28 49 10.47	
540	102/11	हापुड	78 04 43.43	28 49 14.10	
541	102/12	हापुड	78 04 41.59	28 49 16.33	
542	102/13	हापुड	78 04 38.26	28 49 21.32	
543	102/14	हापुड	78 04 36.72	28 49 25.51	
544	102/15	हापुड	78 04 33.55	28 49 32.81	
545	102/16	हापुड	78 04 33.42	28 49 34.20	
546	102/17	हापुड	78 04 32.44	28 49 37.10	
547	102/18	हापुड	78 04 30.70	28 49 40.10	
548	102/19	हापुड	78 04 29.40	28 49 42.08	
549	102/20	हापुड	78 04 27.04	28 49 45.19	
550	102/21	हापुड	78 04 25.75	28 49 47.40	
551	102/22	हापुड	78 04 25.33	28 49 48.80	
552	102/23	हापुड	78 04 22.77	28 49 53.05	
553	102/24	हापुड	78 04 21.17	28 49 56.03	
554	102/25	हापुड	78 04 20.58	28 49 57.95	
555	102/26	हापुड	78 04 20.06	28 49 59.25	
556	102/27	हापुड	78 04 18.76	28 50 01.36	
557	102/28	हापुड	78 04 17.06	28 50 03.78	
558	102/29	हापुड	78 04 13.86	28 50 09.33	
559	103	हापुड	78 04 12.43	28 50 11.97	
560	103/1	हापुड	78 04 12.45	28 50 12.92	
561	103/2	हापुड	78 04 12.94	28 50 14.04	
562	103/3	हापुड	78 04 13.00	28 50 15.10	

563	103/4	हापुड़	78 04 12.47	28 50 16.55	
564	103/5	हापुड़	78 04 11.04	28 50 19.45	
565	103/6	हापुड़	78 04 10.26	28 50 20.83	
566	103/7	हापुड़	78 04 09.62	28 50 22.31	
567	103/8	हापुड़	78 04 04.34	28 50 30.74	
568	103/9	हापुड़	78 04 03.49	28 50 32.22	
569	103/10	हापुड़	78 04 03.19	28 50 33.74	
570	103/11	हापुड़	78 04 03.05	28 50 34.87	
571	103/12	हापुड़	78 04 02.39	28 50 36.77	
572	103/13	हापुड़	78 04 02.16	28 50 37.84	
573	103/14	हापुड़	78 04 01.86	28 50 39.62	
574	103/15	हापुड़	78 04 01.72	28 50 40.23	
575	103/16	हापुड़	78 04 01.37	28 50 40.88	
576	103/17	हापुड़	78 03 57.79	28 50 50.71	
577	103/18	हापुड़	78 03 57.24	28 50 52.94	
578	103/19	हापुड़	78 03 56.49	28 50 54.46	
579	103/20	हापुड़	78 03 51.71	28 51 04.71	
580	103/21	हापुड़	78 03 51.20	28 51 05.45	
581	103/22	हापुड़	78 03 50.53	28 51 06.29	
582	103/23	हापुड़	78 03 49.78	28 51 07.82	
583	103/24	हापुड़	78 03 49.60	28 51 10.69	
584	103/25	हापुड़	78 03 49.38	28 51 11.26	
585	103/26	हापुड़	78 03 48.54	28 51 12.66	
586	103/27	हापुड़	78 03 45.26	28 51 17.16	
587	103/28	हापुड़	78 03 44.90	28 51 18.08	
588	103/29	हापुड़	78 03 44.51	28 51 19.98	
589	103/30	हापुड़	78 03 44.54	28 51 22.42	
590	103/31	हापुड़	78 03 44.59	28 51 22.94	
591	103/32	हापुड़	78 03 44.54	28 51 23.58	
592	103/33	हापुड़	78 03 44.38	28 51 23.92	
593	103/34	हापुड़	78 03 42.03	28 51 26.54	
594	103/35	हापुड़	78 03 43.08	28 51 32.29	
595	103/36	हापुड़	78 03 42.09	28 51 32.72	
596	103/37	हापुड़	78 03 40.68	28 51 36.57	
597	104	हापुड़	78 03 43.62	28 51 37.04	
598	104/1	हापुड़	78 03 42.51	28 51 37.76	
599	104/2	हापुड़	78 03 38.09	28 51 40.23	
600	104/3	हापुड़	78 03 37.61	28 51 39.52	

601	104/4	हापुड	78 03 37.33	28 51 39.12	
602	104/5	हापुड	78 03 36.83	28 51 38.53	
603	104/6	हापुड	78 03 35.59	28 51 37.35	
604	104/7	हापुड	78 03 35.03	28 51 37.28	
605	104/8	हापुड	78 03 34.37	28 51 37.52	
606	104/9	हापुड	78 03 33.01	28 51 38.14	
607	104/10	हापुड	78 03 31.95	28 51 38.59	
608	104/11	हापुड	78 03 30.13	28 51 39.69	
609	105	हापुड	78 03 29.24	28 51 39.93	
610	105/1	हापुड	78 03 19.48	28 51 32.57	
611	105/2	हापुड	78 03 17.33	28 51 30.66	
612	105/3	हापुड	78 03 17.13	28 51 30.31	
613	105/4	हापुड	78 03 17.16	28 51 29.23	
614	105/5	हापुड	78 03 13.08	28 51 28.35	
615	106	हापुड	78 03 12.96	28 51 28.27	
616	106/1	हापुड	78 02 46.80	28 52 20.61	
617	106/2	हापुड	78 02 46.45	28 52 20.71	
618	107	हापुड	78 02 27.52	28 52 58.58	
619	107	मेरठ	78 02 27.516	28 52 58.588	
620	107/1	मेरठ	78 02 24.03	28 53 05.03	
621	107/2	मेरठ	78 02 19.33	28 53 16.13	
622	107/3	मेरठ	78 02 18.50	28 53 19.54	
623	107/4	मेरठ	78 02 17.94	28 53 29.12	
624	107/5	मेरठ	78 02 19.37	28 53 41.14	
625	107/6	मेरठ	78 02 21.32	28 53 55.18	
626	107/7	मेरठ	78 02 21.32	28 53 58.40	
627	108	मेरठ	78 02 21.004	28 54 01.933	
628	108/1	मेरठ	78 02 20.35	28 54 06.15	
629	108/2	मेरठ	78 02 17.66	28 54 14.89	
630	108/3	मेरठ	78 02 14.34	28 54 27.74	
631	108/4	मेरठ	78 02 12.29	28 54 34.46	
632	108/5	मेरठ	78 02 08.88	28 54 47.58	
633	108/6	मेरठ	78 02 04.74	28 55 02.24	
634	108/7	मेरठ	78 01 53.34	28 55 42.53	
635	109	मेरठ	78 01 52.131	28 55 49.513	
636	109/1	मेरठ	78 01 51.56	28 55 58.41	
637	109/2	मेरठ	78 01 51.28	28 56 02.76	
638	109/3	मेरठ	78 01 50.84	28 56 07.31	

639	109/4	मेरठ	78 01 50.27	28 56 18.00	
640	109/5	मेरठ	78 01 49.52	28 56 30.50	
641	109/6	मेरठ	78 01 48.88	28 56 42.74	
642	109/7	मेरठ	78 01 48.56	28 56 49.21	
643	109/8	मेरठ	78 01 47.94	28 56 57.35	
644	109/9	मेरठ	78 01 47.63	28 57 01.34	
645	109/10	मेरठ	78 01 46.82	28 57 14.09	
646	109/11	मेरठ	78 01 46.36	28 57 23.93	
647	109/12	मेरठ	78 01 46.05	28 57 30.81	
648	109/13	मेरठ	78 01 45.56	28 57 37.47	
649	109/14	मेरठ	78 01 45.03	28 57 46.91	
650	110	मेरठ	78 01 44.046	28 57 52.735	
651	110/1	मेरठ	78 01 43.24	28 57 56.96	
652	110/2	मेरठ	78 01 39.33	28 58 08.16	
653	110/3	मेरठ	78 01 35.97	28 58 18.10	
654	110/4	मेरठ	78 01 33.13	28 58 25.80	
655	110/5	मेरठ	78 01 30.51	28 58 36.41	
656	111	मेरठ	78 01 30.018	28 58 40.538	
657	111/1	मेरठ	78 01 30.21	28 58 45.71	
658	111/2	मेरठ	78 01 32.08	28 58 53.07	
659	111/3	मेरठ	78 01 35.29	28 59 01.85	
660	111/4	मेरठ	78 01 38.50	28 59 07.56	
661	111/5	मेरठ	78 01 41.13	28 59 12.85	
662	111/6	मेरठ	78 01 43.78	28 59 19.43	
663	112	मेरठ	78 01 45.493	28 59 25.781	
664	112/1	मेरठ	78 01 45.95	28 59 29.13	
665	112/2	मेरठ	78 01 46.08	28 59 34.04	
666	112/3	मेरठ	78 01 45.33	28 59 47.93	
667	112/4	मेरठ	78 01 44.82	28 59 59.65	
668	112/5	मेरठ	78 01 44.42	29 00 08.41	
669	112/6	मेरठ	78 01 43.93	29 00 15.51	
670	112/7	मेरठ	78 01 43.27	29 00 28.43	
671	112/8	मेरठ	78 01 41.98	29 00 35.13	
672	112/9	मेरठ	78 01 40.04	29 00 40.62	
673	113	मेरठ	78 01 37.647	29 00 46.039	
674	113/1	मेरठ	78 01 31.96	29 00 47.21	
675	113/2	मेरठ	78 01 27.21	29 00 48.83	
676	113/3	मेरठ	78 01 25.20	29 00 49.90	

677	113/4	मेरठ	78 01 23.73	29 00 48.01	
678	113/5	मेरठ	78 01 21.71	29 00 49.90	
679	113/6	मेरठ	78 01 21.09	29 00 49.51	
680	113/7	मेरठ	78 01 17.13	29 00 52.95	
681	113/8	मेरठ	78 01 15.30	29 00 51.18	
682	113/9	मेरठ	78 01 12.03	29 00 53.50	
683	113/10	मेरठ	78 01 10.67	29 00 52.75	
684	113/11	मेरठ	78 01 10.34	29 00 52.01	
685	113/12	मेरठ	78 01 08.91	29 00 52.94	
686	113/13	मेरठ	78 01 07.18	29 00 51.73	
687	113/14	मेरठ	78 01 06.34	29 00 53.79	
688	113/15	मेरठ	78 01 03.60	29 00 52.55	
689	113/16	मेरठ	78 01 00.89	29 00 52.33	
690	113/17	मेरठ	78 01 00.13	29 00 52.83	
691	113/18	मेरठ	78 00 58.69	29 00 51.72	
692	114	मेरठ	78 00 53.667	29 00 52.791	
693	114/1	मेरठ	78 00 55.16	29 00 54.11	
694	114/2	मेरठ	78 00 58.64	29 00 53.38	
695	114/3	मेरठ	78 01 01.67	29 00 58.08	
696	114/4	मेरठ	78 01 05.30	29 01 05.15	
697	114/5	मेरठ	78 01 00.52	29 01 07.83	
698	114/6	मेरठ	78 00 54.65	29 01 11.69	
699	114/7	मेरठ	78 00 46.72	29 01 16.72	
700	114/8	मेरठ	78 00 40.61	29 01 20.69	
701	114/9	मेरठ	78 00 34.81	29 01 24.12	
702	114/10	मेरठ	78 00 29.17	29 01 28.33	
703	114/11	मेरठ	78 00 26.29	29 01 29.12	
704	114/12	मेरठ	78 00 27.35	29 01 29.72	
705	114/13	मेरठ	78 00 25.83	29 01 29.73	
706	114/14	मेरठ	78 00 24.93	29 01 30.05	
707	114/15	मेरठ	78 00 19.38	29 01 33.45	
708	114/16	मेरठ	78 00 15.57	29 01 35.80	
709	114/17	मेरठ	78 00 13.04	29 01 33.28	
710	114/18	मेरठ	78 00 11.79	29 01 34.18	
711	115	मेरठ	78 00 10.656	29 01 32.712	
712	115/1	मेरठ	78 00 07.84	29 01 35.20	
713	115/2	मेरठ	78 00 02.11	29 01 38.01	
714	115/3	मेरठ	77 59 52.68	29 01 42.89	

715	115/4	मेरठ	77 59 48.39	29 01 45.16	
716	115/5	मेरठ	77 59 45.15	29 01 46.48	
717	115/6	मेरठ	77 59 42.25	29 01 48.07	
718	115/7	मेरठ	77 59 40.56	29 01 49.32	
719	115/8	मेरठ	77 59 39.04	29 01 50.26	
720	115/9	मेरठ	77 59 36.00	29 01 51.50	
721	115/10	मेरठ	77 59 29.46	29 01 55.10	
722	115/11	मेरठ	77 59 24.16	29 01 57.75	
723	115/12	मेरठ	77 59 13.72	29 02 03.53	
724	115/13	मेरठ	77 59 14.97	29 02 05.90	
725	115/14	मेरठ	77 59 13.73	29 02 06.28	
726	115/15	मेरठ	77 59 07.31	29 02 08.85	
727	116	मेरठ	77 59 07.977	29 02 10.025	
728	116/1	मेरठ	77 59 07.21	29 02 10.40	
729	116/2	मेरठ	77 59 07.94	29 02 11.54	
730	116/3	मेरठ	77 59 07.16	29 02 12.36	
731	116/4	मेरठ	77 59 07.45	29 02 12.63	
732	116/5	मेरठ	77 59 09.15	29 02 14.97	
733	116/6	मेरठ	77 59 08.98	29 02 15.10	
734	116/7	मेरठ	77 59 05.72	29 02 16.89	
735	116/8	मेरठ	77 59 05.69	29 02 20.50	
736	116/9	मेरठ	77 59 05.64	29 02 24.99	
737	116/10	मेरठ	77 59 05.77	29 02 30.25	
738	116/11	मेरठ	77 59 06.08	29 02 32.27	
739	116/12	मेरठ	77 59 06.36	29 02 36.69	
740	116/13	मेरठ	77 59 06.80	29 02 40.17	
741	116/14	मेरठ	77 59 06.87	29 02 45.21	
742	116/15	मेरठ	77 59 06.94	29 02 50.02	
743	116/16	मेरठ	77 59 06.51	29 02 53.26	
744	116/17	मेरठ	77 59 06.61	29 02 56.93	
745	116/18	मेरठ	77 59 06.84	29 03 01.08	
746	116/19	मेरठ	77 59 06.28	29 03 02.87	
747	116/20	मेरठ	77 59 05.45	29 03 04.53	
748	116/21	मेरठ	77 59 04.85	29 03 08.75	
749	116/22	मेरठ	77 59 04.44	29 03 10.63	
750	116/23	मेरठ	77 59 03.33	29 03 13.68	
751	116/24	मेरठ	77 59 01.88	29 03 17.92	
752	116/25	मेरठ	77 59 00.96	29 03 20.51	

753	117	मेरठ	77 59 01.274	29 03 21.21	
754	117/1	मेरठ	77 59 04 .43	29 03 26.62	
755	117/2	मेरठ	77 59 06.96	29 03 30. 06	
756	117/3	मेरठ	77 59 10.11	29 03 33.90	
757	117/4	मेरठ	77 59 11.09	29 03 34.98	
758	117/5	मेरठ	77 59 13.69	29 03 38.43	
759	117/6	मेरठ	77 59 11.91	29 03 39.38	
760	117/7	मेरठ	77 59 08.51	29 03 41.73	
761	117/8	मेरठ	77 59 07.65	29 03 42.68	
762	117/9	मेरठ	77 59 07.49	29 03 43.18	
763	117/10	मेरठ	77 59 07.54	29 03 43.64	
764	117/11	मेरठ	77 59 08.18	29 03 45.28	
765	117/12	मेरठ	77 59 09.30	29 03 47.53	
766	117/13	मेरठ	77 59 08.13	29 03 48.42	
767	117/14	मेरठ	77 59 06.88	29 03 49.05	
768	117/15	मेरठ	77 59 05.63	29 03 50.05	
769	117/16	मेरठ	77 59 05.56	29 03 50.72	
770	117/17	मेरठ	77 59 06.02	29 03 54.54	
771	117/18	मेरठ	77 59 06.88	29 03 57.53	
772	117/19	मेरठ	77 59 05.33	29 03 58.23	
773	117/20	मेरठ	77 59 05.05	29 03 59.63	
774	117/21	मेरठ	77 59 04.34	29 04 02.41	
775	117/22	मेरठ	77 59 04.15	29 04 04.13	
776	117/23	मेरठ	77 59 04.28	29 04 08.21	
777	117/24	मेरठ	77 59 05.44	29 04 13.55	
778	117/25	मेरठ	77 59 06.01	29 04 16.23	
779	117/26	मेरठ	77 59 06.67	29 04 21.39	
780	117/27	मेरठ	77 59 07.55	29 04 28.70	
781	117/28	मेरठ	77 59 07.40	29 04 32.83	
782	117/29	मेरठ	77 59 07.98	29 04 36.50	
783	117/30	मेरठ	77 59 09.75	29 04 43.78	
784	117/31	मेरठ	77 59 11.17	29 04 52.92	
785	117/32	मेरठ	77 59 11.57	29 04 58.33	
786	118	मेरठ	77 59 11.806	29 04 59.661	
787	118/1	मेरठ	77 59 13.99	29 04 58.50	
788	118/2	मेरठ	77 59 16.00	29 05 00.18	
789	118/3	मेरठ	77 59 14.80	29 05 01.27	
790	118/4	मेरठ	77 59 15.62	29 05 03.00	

791	118/5	मेरठ	77 59 21.74	29 05 00.82	
792	118/6	मेरठ	77 59 22.16	29 05 03.01	
793	118/7	मेरठ	77 59 19.86	29 05 05.50	
794	118/8	मेरठ	77 59 19.02	29 05 07.46	
795	118/9	मेरठ	77 59 18.87	29 05 09.18	
796	118/10	मेरठ	77 59 19.19	29 05 11.40	
797	118/11	मेरठ	77 59 22.55	29 05 13.20	
798	118/12	मेरठ	77 59 23.99	29 05 14.27	
799	118/13	मेरठ	77 59 24.27	29 05 15.22	
800	118/14	मेरठ	77 59 15.35	29 05 18.98	
801	118/15	मेरठ	77 59 18.19	29 05 24.62	
802	118/16	मेरठ	77 59 19.88	29 05 28.22	
803	118/17	मेरठ	77 59 20.07	29 05 28.82	
804	118/18	मेरठ	77 59 20.12	29 05 30.13	
805	119	मेरठ	77 59 21.045	29 05 32.784	
806	119/1	मेरठ	77 59 27.87	29 05 31.58	
807	119/2	मेरठ	77 59 35.73	29 05 30.20	
808	119/3	मेरठ	77 59 44.46	29 05 28.67	
809	119/4	मेरठ	77 59 54.12	29 05 26.97	
810	119/5	मेरठ	77 59 53.18	29 05 30.51	
811	119/6	मेरठ	77 59 53.14	29 05 32.78	
812	119/7	मेरठ	77 59 54.22	29 05 35.33	
813	119/8	मेरठ	77 59 58.42	29 05 42.85	
814	119/9	मेरठ	78 00 01.96	29 05 46.69	
815	119/10	मेरठ	78 00 08.21	29 05 53.35	
816	119/11	मेरठ	78 00 10.48	29 05 55.76	
817	119/12	मेरठ	78 00 12.43	29 05 58.24	
818	120	मेरठ	78 00 13.327	29 06 00.321	
819	120/1	मेरठ	78 00 15.34	29 06 13.47	
820	120/2	मेरठ	78 00 16.13	29 06 19.87	
821	120/3	मेरठ	78 00 16.85	29 06 23.54	
822	120/4	मेरठ	78 00 19.73	29 06 32.33	
823	120/5	मेरठ	78 00 20.20	29 06 43.94	
824	120/6	मेरठ	78 00 20.65	29 06 49.76	
825	120/7	मेरठ	78 00 21.18	29 06 54.55	
826	120/8	मेरठ	78 00 21.02	29 06 55.96	
827	120/9	मेरठ	78 00 20.31	29 06 58.09	
828	121	मेरठ	78 00 19.878	29 06 58.918	

829	121/1	मेरठ	78 00 17.37	29 07 01.74	
830	121/2	मेरठ	78 00 15.22	29 07 04.23	
831	121/3	मेरठ	78 00 13.27	29 07 05.69	
832	121/4	मेरठ	78 00 05.92	29 07 09.33	
833	121/5	मेरठ	78 00 04.32	29 07 10.21	
834	121/6	मेरठ	77 59 58.30	29 07 13.12	
835	121/7	मेरठ	77 59 49.06	29 07 17.74	
836	121/8	मेरठ	77 59 47.44	29 07 19.12	
837	121/9	मेरठ	77 59 46.21	29 07 20.43	
838	121/10	मेरठ	77 59 41.88	29 07 27.74	
839	121/11	मेरठ	77 59 39.18	29 07 32.35	
840	121/12	मेरठ	77 59 38.15	29 07 33.43	
841	121/13	मेरठ	77 59 46.14	29 07 30.73	
842	121/14	मेरठ	77 59 50.49	29 07 40.49	
843	121/15	मेरठ	77 59 49.06	29 07 41.45	
844	121/16	मेरठ	77 59 46.11	29 07 43.84	
845	121/17	मेरठ	77 59 39.67	29 07 46.35	
846	121/18	मेरठ	77 59 39.69	29 07 47.15	
847	121/19	मेरठ	77 59 38.25	29 07 47.45	
848	121/20	मेरठ	77 59 37.17	29 07 47.96	
849	121/21	मेरठ	77 59 37.05	29 07 48.25	
850	121/22	मेरठ	77 59 43.31	29 07 55.95	
851	121/23	मेरठ	77 59 31.64	29 08 02.71	
852	121/24	मेरठ	77 59 32.98	29 08 04.83	
853	121/25	मेरठ	77 59 34.05	29 08 06.17	
854	121/26	मेरठ	77 59 35.25	29 08 08.41	
855	121/27	मेरठ	77 59 38.28	29 08 12.27	
856	121/28	मेरठ	77 59 34.27	29 08 14.49	
857	121/29	मेरठ	77 59 28.17	29 08 18.01	
858	121/30	मेरठ	77 59 28.80	29 08 18.93	
859	121/31	मेरठ	77 59 20.63	29 08 24.29	
860	121/32	मेरठ	77 59 18.92	29 08 25.45	
861	121/33	मेरठ	77 59 17.35	29 08 26.11	
862	122	मेरठ	77 59 17.825	29 08 26.910	
863	122/1	मेरठ	77 59 18.62	29 08 28.58	
864	122/2	मेरठ	77 59 19.19	29 08 28.88	
865	122/3	मेरठ	77 59 23.15	29 08 33.89	
866	122/4	मेरठ	77 59 28.42	29 08 40.73	

867	122/5	मेरठ	77 59 35.67	29 08 50.68	
868	122/6	मेरठ	77 59 40.83	29 08 51.45	
869	122/7	मेरठ	77 59 45.10	29 08 52.69	
870	122/8	मेरठ	77 59 46.54	29 08 53.31	
871	122/9	मेरठ	77 59 49.22	29 08 52.89	
872	122/10	मेरठ	77 59 55.88	29 08 53.35	
873	122/11	मेरठ	77 59 57.57	29 08 53.20	
874	122/12	मेरठ	77 59 58.66	29 08 53.25	
875	122/13	मेरठ	77 59 59.80	29 08 53.80	
876	122/14	मेरठ	78 00 00.05	29 08 53.53	
877	122/15	मेरठ	78 00 00.84	29 08 54.19	
878	123	मेरठ	78 00 01.671	29 08 55.861	
879	123/1	मेरठ	78 00 02.41	29 08 57.77	
880	123/2	मेरठ	77 59 59.80	29 09 03.14	
881	123/3	मेरठ	77 59 59.03	29 09 03.96	
882	123/4	मेरठ	77 59 57.60	29 09 04.86	
883	123/5	मेरठ	77 59 55.68	29 09 08.26	
884	123/6	मेरठ	77 59 55.65	29 09 08.74	
885	123/7	मेरठ	77 59 54.15	29 09 09.39	
886	123/8	मेरठ	77 59 50.72	29 09 14.34	
887	123/9	मेरठ	77 59 47.16	29 09 17.62	
888	123/10	मेरठ	77 59 54.80	29 09 20.20	
889	123/11	मेरठ	77 59 57.42	29 09 21.69	
890	123/12	मेरठ	77 59 57.20	29 09 24.02	
891	123/13	मेरठ	77 59 54.48	29 09 23.24	
892	123/14	मेरठ	77 59 55.00	29 09 33.11	
893	124	मेरठ	77 59 59.157	29 09 33.517	
894	124/1	मेरठ	77 59 54.05	29 09 33.48	
895	124/2	मेरठ	77 59 54.07	29 09 34.03	
896	124/3	मेरठ	77 59 45.72	29 09 34.91	
897	124/4	मेरठ	77 59 42.09	29 09 35.06	
898	124/5	मेरठ	77 59 39.15	29 09 34.02	
899	124/6	मेरठ	77 59 37.32	29 09 32.50	
900	124/7	मेरठ	77 59 32.56	29 09 35.13	
901	124/8	मेरठ	77 59 33.85	29 09 39.63	
902	124/9	मेरठ	77 59 26.92	29 09 41.20	
903	124/10	मेरठ	77 59 29.35	29 09 49.28	
904	124/11	मेरठ	77 59 28.22	29 09 51.58	

905	124/12	मेरठ	77 59 26.24	29 09 51.25	
906	124/13	मेरठ	77 59 26.15	29 10 00.31	
907	124/14	मेरठ	77 59 25.81	29 10 02.98	
908	125	मेरठ	77 59 25.920	29 10 15.308	
909	125/1	मेरठ	77 59 24.64	29 10 16.08	
910	125/2	मेरठ	77 59 24.04	29 10 17.35	
911	125/3	मेरठ	77 59 19.40	29 10 24.84	
912	125/4	मेरठ	77 59 11.66	29 10 39.20	
913	126	मेरठ	77 59 05.825	29 10 44.701	
914	126/1	मेरठ	77 59 10.37	29 10 49.60	
915	126/2	मेरठ	77 59 14.97	29 10 56.75	
916	126/3	मेरठ	77 59 15.95	29 10 56.46	
917	126/4	मेरठ	77 59 19.17	29 11 00.11	
918	126/5	मेरठ	77 59 26.91	29 11 30.03	
919	127	मेरठ	77 59 26.264	29 11 33.878	
920	127/1	मेरठ	77 59 18.21	29 11 51.20	
921	127/2	मेरठ	77 59 14.37	29 11 59.64	
922	127/3	मेरठ	77 59 11.36	29 12 25.21	
923	127/4	मेरठ	77 59 10.73	29 12 30.50	
924	127/5	मेरठ	77 59 10.26	29 12 32.62	
925	127/6	मेरठ	77 59 06.65	29 12 44.08	
926	127/7	मेरठ	77 59 01.67	29 12 58.95	
927	127/8	मेरठ	77 58 58.55	29 13 05.97	
928	128	मेरठ	77 58 54.865	29 13 14.378	
929	128/1	मेरठ	77 59 03.89	29 13 27.91	
930	128/2	मेरठ	77 59 11.29	29 13 38.84	
931	128/3	मेरठ	77 59 25.47	29 13 59.84	
932	128/4	मेरठ	77 59 39.63	29 14 19.91	
933	128/5	मेरठ	77 59 49.21	29 14 32.83	
934	129	मेरठ	78 00 01.398	29 14 48.874	
935	129/1	मेरठ	78 00 09.18	29 14 48.65	
936	129/2	मेरठ	78 00 09.29	29 14 48.97	
937	129/3	मेरठ	78 00 13.94	29 14 48.59	
938	129/4	मेरठ	78 00 18.57	29 14 48.53	
939	129/5	मेरठ	78 00 25.43	29 14 48.44	
940	129/6	मेरठ	78 00 34.90	29 14 49.08	
941	129/7	मेरठ	78 00 38.65	29 14 51.00	
942	129/8	मेरठ	78 00 40.61	29 14 52.55	

943	129/9	मेरठ	78 00 41.20	29 14 52.51	
944	129/10	मेरठ	78 00 42.35	29 14 52.84	
945	129/11	मेरठ	78 00 42.83	29 14 53.25	
946	129/12	मेरठ	78 00 44.00	29 14 54.47	
947	129/13	मेरठ	78 00 45.13	29 14 55.56	
948	129/14	मेरठ	78 00 50.60	29 14 58.16	
949	129/15	मेरठ	78 00 54.04	29 14 59.16	
950	129/16	मेरठ	78 00 57.76	29 15 01.46	
951	129/17	मेरठ	78 01 00.02	29 15 02.41	
952	129/18	मेरठ	78 01 05.26	29 15 03.83	
953	130	मेरठ	78 01 06.751	29 15 04.737	
954	130/1	मेरठ	78 01 06.20	29 15 14.60	
955	130/2	मेरठ	78 01 02.38	29 15 25.60	
956	131	मेरठ	78 01 00.434	29 15 31.201	

उत्तर प्रदेश के राज्य वन्यजीव अभयारण्य बारहसिंघा के आसपास के पारिस्थितिकी संवेदी जोन के जीपीएस निर्देशांक

क्र.स	स्तम्भ स.	जिला	देशांतर	अक्षांश
1	आईडी#1	मुजफ्फरनगर	77° 53' 46.527" पू	29° 34' 46.883" उ
2	आईडी#2	मुजफ्फरनगर	77° 54' 19.990" पू	29° 35' 3.155" उ
3	आईडी#702	मुजफ्फरनगर	77° 59' 26.542" पू	29° 15' 1.526" उ
4	आईडी#703	मुजफ्फरनगर	77° 59' 12.126" पू	29° 15' 18.257" उ
5	आईडी#704	मुजफ्फरनगर	77° 59' 1.398" पू	29° 15' 30.708" उ
6	आईडी#705	मुजफ्फरनगर	77° 58' 44.899" पू	29° 15' 49.856" उ
7	आईडी#706	मुजफ्फरनगर	77° 58' 41.040" पू	29° 15' 51.509" उ
8	आईडी#707	मुजफ्फरनगर	77° 58' 25.814" पू	29° 15' 52.497" उ
9	आईडी#708	मुजफ्फरनगर	77° 58' 19.399" पू	29° 15' 54.327" उ
10	आईडी#709	मुजफ्फरनगर	77° 57' 55.204" पू	29° 16' 5.993" उ
11	आईडी#710	मुजफ्फरनगर	77° 57' 42.250" पू	29° 16' 14.313" उ
12	आईडी#711	मुजफ्फरनगर	77° 57' 22.434" पू	29° 16' 27.910" उ
13	आईडी#712	मुजफ्फरनगर	77° 57' 15.155" पू	29° 16' 37.641" उ
14	आईडी#713	मुजफ्फरनगर	77° 57' 12.817" पू	29° 16' 44.528" उ
15	आईडी#714	मुजफ्फरनगर	77° 57' 11.920" पू	29° 17' 12.597" उ
16	आईडी#715	मुजफ्फरनगर	77° 57' 9.017" पू	29° 17' 15.347" उ

17	आईडी#716	मुजफ्फरनगर	77° 57' 3.847" पू	29° 17' 21.124" उ
18	आईडी#717	मुजफ्फरनगर	77° 57' 0.032" पू	29° 17' 28.403" उ
19	आईडी#718	मुजफ्फरनगर	77° 56' 57.475" पू	29° 17' 36.571" उ
20	आईडी#719	मुजफ्फरनगर	77° 56' 56.772" पू	29° 17' 43.699" उ
21	आईडी#720	मुजफ्फरनगर	77° 56' 57.867" पू	29° 17' 50.788" उ
22	आईडी#721	मुजफ्फरनगर	77° 57' 0.261" पू	29° 17' 56.689" उ
23	आईडी#722	मुजफ्फरनगर	77° 57' 5.985" पू	29° 18' 4.381" उ
24	आईडी#723	मुजफ्फरनगर	77° 57' 13.257" पू	29° 18' 10.907" उ
25	आईडी#724	मुजफ्फरनगर	77° 57' 22.924" पू	29° 18' 15.883" उ
26	आईडी#725	मुजफ्फरनगर	77° 57' 30.629" पू	29° 18' 25.595" उ
27	आईडी#726	मुजफ्फरनगर	77° 57' 27.006" पू	29° 18' 33.061" उ
28	आईडी#727	मुजफ्फरनगर	77° 57' 25.613" पू	29° 18' 42.890" उ
29	आईडी#728	मुजफ्फरनगर	77° 57' 27.341" पू	29° 18' 51.771" उ
30	आईडी#729	मुजफ्फरनगर	77° 57' 32.371" पू	29° 19' 0.640" उ
31	आईडी#730	मुजफ्फरनगर	77° 57' 40.621" पू	29° 19' 9.087" उ
32	आईडी#731	मुजफ्फरनगर	77° 57' 54.227" पू	29° 19' 22.518" उ
33	आईडी#732	मुजफ्फरनगर	77° 58' 5.658" पू	29° 19' 33.802" उ
34	आईडी#733	मुजफ्फरनगर	77° 58' 14.657" पू	29° 19' 42.686" उ
35	आईडी#734	मुजफ्फरनगर	77° 58' 20.082" पू	29° 19' 48.042" उ
36	आईडी#735	मुजफ्फरनगर	77° 58' 11.038" पू	29° 19' 52.425" उ
37	आईडी#736	मुजफ्फरनगर	77° 58' 1.422" पू	29° 20' 1.847" उ
38	आईडी#737	मुजफ्फरनगर	77° 57' 56.804" पू	29° 20' 12.875" उ
39	आईडी#738	मुजफ्फरनगर	77° 57' 56.783" पू	29° 20' 23.728" उ
40	आईडी#739	मुजफ्फरनगर	77° 58' 0.361" पू	29° 20' 33.177" उ
41	आईडी#740	मुजफ्फरनगर	77° 58' 4.415" पू	29° 20' 40.097" उ
42	आईडी#741	मुजफ्फरनगर	77° 58' 6.463" पू	29° 20' 44.471" उ
43	आईडी#742	मुजफ्फरनगर	77° 58' 10.713" पू	29° 20' 54.419" उ
44	आईडी#743	मुजफ्फरनगर	77° 58' 13.546" पू	29° 21' 4.157" उ
45	आईडी#744	मुजफ्फरनगर	77° 58' 15.568" पू	29° 21' 10.385" उ
46	आईडी#745	मुजफ्फरनगर	77° 58' 17.928" पू	29° 21' 15.195" उ
47	आईडी#746	मुजफ्फरनगर	77° 58' 17.490" पू	29° 21' 17.097" उ
48	आईडी#747	मुजफ्फरनगर	77° 58' 14.603" पू	29° 21' 19.647" उ
49	आईडी#748	मुजफ्फरनगर	77° 58' 12.660" पू	29° 21' 21.735" उ
50	आईडी#749	मुजफ्फरनगर	77° 58' 7.045" पू	29° 21' 29.709" उ
51	आईडी#750	मुजफ्फरनगर	77° 57' 57.384" पू	29° 21' 44.068" उ
52	आईडी#751	मुजफ्फरनगर	77° 57' 42.083" पू	29° 22' 6.132" उ
53	आईडी#752	मुजफ्फरनगर	77° 57' 31.845" पू	29° 22' 21.418" उ
54	आईडी#753	मुजफ्फरनगर	77° 57' 20.494" पू	29° 22' 38.424" उ

55	आईडी#754	मुजफ्फरनगर	77° 57' 13.287" पू	29° 22' 49.587" उ
56	आईडी#755	मुजफ्फरनगर	77° 57' 6.544" पू	29° 23' 1.262" उ
57	आईडी#756	मुजफ्फरनगर	77° 57' 5.267" पू	29° 23' 5.603" उ
58	आईडी#757	मुजफ्फरनगर	77° 57' 4.419" पू	29° 23' 13.112" उ
59	आईडी#758	मुजफ्फरनगर	77° 57' 4.560" पू	29° 23' 19.130" उ
60	आईडी#759	मुजफ्फरनगर	77° 57' 7.718" पू	29° 23' 31.310" उ
61	आईडी#760	मुजफ्फरनगर	77° 57' 11.046" पू	29° 23' 42.915" उ
62	आईडी#761	मुजफ्फरनगर	77° 57' 13.454" पू	29° 23' 51.313" उ
63	आईडी#762	मुजफ्फरनगर	77° 57' 17.024" पू	29° 24' 3.444" उ
64	आईडी#763	मुजफ्फरनगर	77° 57' 21.535" पू	29° 24' 18.776" उ
65	आईडी#764	मुजफ्फरनगर	77° 57' 24.902" पू	29° 24' 30.217" उ
66	आईडी#765	मुजफ्फरनगर	77° 57' 27.410" पू	29° 24' 38.739" उ
67	आईडी#766	मुजफ्फरनगर	77° 57' 26.425" पू	29° 24' 51.342" उ
68	आईडी#767	मुजफ्फरनगर	77° 57' 25.372" पू	29° 25' 4.822" उ
69	आईडी#768	मुजफ्फरनगर	77° 57' 24.295" पू	29° 25' 18.609" उ
70	आईडी#769	मुजफ्फरनगर	77° 57' 23.415" पू	29° 25' 31.491" उ
71	आईडी#770	मुजफ्फरनगर	77° 57' 25.134" पू	29° 25' 45.080" उ
72	आईडी#771	मुजफ्फरनगर	77° 57' 25.631" पू	29° 25' 48.552" उ
73	आईडी#772	मुजफ्फरनगर	77° 57' 20.941" पू	29° 25' 58.595" उ
74	आईडी#773	मुजफ्फरनगर	77° 57' 15.166" पू	29° 26' 10.963" उ
75	आईडी#774	मुजफ्फरनगर	77° 57' 8.393" पू	29° 26' 25.537" उ
76	आईडी#775	मुजफ्फरनगर	77° 57' 2.752" पू	29° 26' 37.905" उ
77	आईडी#776	मुजफ्फरनगर	77° 56' 58.628" पू	29° 26' 46.945" उ
78	आईडी#777	मुजफ्फरनगर	77° 56' 54.934" पू	29° 26' 55.314" उ
79	आईडी#778	मुजफ्फरनगर	77° 56' 53.330" पू	29° 27' 0.626" उ
80	आईडी#779	मुजफ्फरनगर	77° 56' 52.573" पू	29° 27' 7.470" उ
81	आईडी#780	मुजफ्फरनगर	77° 56' 51.712" पू	29° 27' 27.607" उ
82	आईडी#781	मुजफ्फरनगर	77° 56' 50.859" पू	29° 27' 47.556" उ
83	आईडी#782	मुजफ्फरनगर	77° 56' 50.027" पू	29° 28' 7.001" उ
84	आईडी#783	मुजफ्फरनगर	77° 56' 49.321" पू	29° 28' 23.525" उ
85	आईडी#784	मुजफ्फरनगर	77° 56' 48.625" पू	29° 28' 39.808" उ
86	आईडी#785	मुजफ्फरनगर	77° 56' 42.815" पू	29° 28' 48.604" उ
87	आईडी#786	मुजफ्फरनगर	77° 56' 34.756" पू	29° 29' 0.807" उ
88	आईडी#787	मुजफ्फरनगर	77° 56' 27.029" पू	29° 29' 12.721" उ
89	आईडी#788	मुजफ्फरनगर	77° 56' 23.661" पू	29° 29' 23.053" उ
90	आईडी#789	मुजफ्फरनगर	77° 56' 22.781" पू	29° 29' 32.686" उ
91	आईडी#790	मुजफ्फरनगर	77° 56' 25.847" पू	29° 29' 44.037" उ
92	आईडी#791	मुजफ्फरनगर	77° 56' 35.012" पू	29° 30' 2.345" उ

93	आईडी#792	मुजफ्फरनगर	77° 56' 40.033" पू	29° 30' 12.374" उ
94	आईडी#793	मुजफ्फरनगर	77° 56' 44.499" पू	29° 30' 21.295" उ
95	आईडी#794	मुजफ्फरनगर	77° 56' 48.229" पू	29° 30' 28.747" उ
96	आईडी#795	मुजफ्फरनगर	77° 56' 38.809" पू	29° 30' 35.340" उ
97	आईडी#796	मुजफ्फरनगर	77° 56' 21.402" पू	29° 30' 47.522" उ
98	आईडी#797	मुजफ्फरनगर	77° 56' 4.802" पू	29° 30' 59.139" उ
99	आईडी#798	मुजफ्फरनगर	77° 55' 55.405" पू	29° 31' 5.836" उ
100	आईडी#799	मुजफ्फरनगर	77° 55' 46.538" पू	29° 31' 14.127" उ
101	आईडी#800	मुजफ्फरनगर	77° 55' 35.946" पू	29° 31' 24.195" उ
102	आईडी#801	मुजफ्फरनगर	77° 55' 21.938" पू	29° 31' 37.512" उ
103	आईडी#802	मुजफ्फरनगर	77° 55' 6.449" पू	29° 31' 52.236" उ
104	आईडी#803	मुजफ्फरनगर	77° 54' 53.861" पू	29° 32' 4.202" उ
105	आईडी#804	मुजफ्फरनगर	77° 54' 47.199" पू	29° 32' 10.536" उ
106	आईडी#805	मुजफ्फरनगर	77° 54' 37.164" पू	29° 32' 18.002" उ
107	आईडी#806	मुजफ्फरनगर	77° 54' 30.347" पू	29° 32' 25.663" उ
108	आईडी#807	मुजफ्फरनगर	77° 54' 25.164" पू	29° 32' 36.011" उ
109	आईडी#808	मुजफ्फरनगर	77° 54' 20.366" पू	29° 32' 42.394" उ
110	आईडी#809	मुजफ्फरनगर	77° 54' 17.232" पू	29° 32' 47.879" उ
111	आईडी#810	मुजफ्फरनगर	77° 54' 9.110" पू	29° 33' 2.093" उ
112	आईडी#811	मुजफ्फरनगर	77° 54' 1.917" पू	29° 33' 14.680" उ
113	आईडी#812	मुजफ्फरनगर	77° 53' 54.639" पू	29° 33' 27.417" उ
114	आईडी#813	मुजफ्फरनगर	77° 53' 48.229" पू	29° 33' 33.296" उ
115	आईडी#814	मुजफ्फरनगर	77° 53' 43.691" पू	29° 33' 40.383" उ
116	आईडी#815	मुजफ्फरनगर	77° 53' 40.624" पू	29° 33' 51.086" उ
117	आईडी#816	मुजफ्फरनगर	77° 53' 37.535" पू	29° 34' 5.155" उ
118	आईडी#817	मुजफ्फरनगर	77° 53' 34.665" पू	29° 34' 18.489" उ
119	आईडी#818	मुजफ्फरनगर	77° 53' 35.786" पू	29° 34' 31.832" उ
120	आईडी#2 एम1	मुजफ्फरनगर	77° 54' 15.900" पू	29° 35' 26.484" उ
121	आईडी#2 एम2	मुजफ्फरनगर	77° 54' 11.533" पू	29° 35' 50.153" उ
122	आईडी#2 एम3	मुजफ्फरनगर	77° 54' 5.707" पू	29° 36' 13.046" उ
123	आईडी#2 एम4	मुजफ्फरनगर	77° 53' 58.388" पू	29° 36' 33.850" उ
124	आईडी#2 एम5	मुजफ्फरनगर	77° 53' 48.928" पू	29° 37' 0.506" उ
125	आईडी#2 एम6	मुजफ्फरनगर	77° 53' 42.918" पू	29° 37' 24.940" उ
126	आईडी#2 एम7	मुजफ्फरनगर	77° 53' 36.831" पू	29° 37' 47.764" उ
127	आईडी#2 एम8	मुजफ्फरनगर	77° 53' 30.376" पू	29° 38' 15.882" उ
128	आईडी#2 एम9	मुजफ्फरनगर	77° 53' 31.393" पू	29° 38' 29.566" उ
129	आईडी#2 एम10	मुजफ्फरनगर	77° 53' 47.924" पू	29° 38' 25.584" उ
130	आईडी#2 एम11	मुजफ्फरनगर	77° 53' 51.012" पू	29° 38' 43.237" उ

131	आईडी#2 एम12	मुजफ्फरनगर	77° 53' 59.569" पू	29° 38' 47.327" उ
132	आईडी#2 एम13	मुजफ्फरनगर	77° 53' 53.151" पू	29° 38' 55.507" उ
133	आईडी#2 एम14	मुजफ्फरनगर	77° 53' 52.723" पू	29° 39' 13.353" उ
134	आईडी#2 एम15	मुजफ्फरनगर	77° 53' 39.461" पू	29° 39' 34.545" उ
135	आईडी#2 एम16	मुजफ्फरनगर	77° 53' 48.656" पू	29° 39' 45.063" उ
136	आईडी#2 एम17	मुजफ्फरनगर	77° 54' 17.109" पू	29° 39' 44.582" उ
137	आईडी#2 एम18	मुजफ्फरनगर	77° 54' 36.361" पू	29° 39' 58.709" उ
138	आईडी#2 एम19	मुजफ्फरनगर	77° 54' 36.361" पू	29° 40' 9.861" उ
139	आईडी#2 एम20	मुजफ्फरनगर	77° 54' 13.687" पू	29° 40' 13.950" उ
140	आईडी#2 एम21	मुजफ्फरनगर	77° 53' 56.195" पू	29° 40' 31.046" उ
141	आईडी#2 एम22	मुजफ्फरनगर	77° 53' 53.579" पू	29° 40' 50.378" उ
142	आईडी#2 एम23	मुजफ्फरनगर	77° 54' 9.409" पू	29° 41' 14.165" उ
143	आईडी#2 एम24	मुजफ्फरनगर	77° 54' 47.587" पू	29° 41' 37.877" उ
144	आईडी#2 एम25	मुजफ्फरनगर	77° 55' 17.431" पू	29° 41' 57.071" उ
145	आईडी#2 एम26	मुजफ्फरनगर	77° 55' 40.963" पू	29° 42' 12.290" उ
146	आईडी#2 एम27	मुजफ्फरनगर	77° 55' 51.915" पू	29° 42' 4.560" उ
147	आईडी#2 एम28	मुजफ्फरनगर	77° 56' 6.632" पू	29° 42' 6.047" उ
148	आईडी#2 एम29	मुजफ्फरनगर	77° 56' 29.906" पू	29° 42' 16.154" उ
149	आईडी#2 एम30	मुजफ्फरनगर	77° 56' 52.960" पू	29° 42' 18.541" उ
150	आईडी#2 एम31	मुजफ्फरनगर	77° 56' 51.834" पू	29° 42' 4.725" उ
151	आईडी#2 एम32	मुजफ्फरनगर	77° 56' 42.111" पू	29° 41' 57.114" उ
152	आईडी#2 एम33	मुजफ्फरनगर	77° 56' 30.045" पू	29° 41' 47.311" उ
153	आईडी#2 एम34	मुजफ्फरनगर	77° 56' 23.336" पू	29° 41' 29.530" उ
154	आईडी#2 एम35	मुजफ्फरनगर	77° 56' 9.499" पू	29° 41' 21.528" उ
155	आईडी#2 एम36	मुजफ्फरनगर	77° 56' 16.177" पू	29° 41' 14.045" उ
156	आईडी#2 एम37	मुजफ्फरनगर	77° 56' 30.661" पू	29° 41' 5.025" उ
157	आईडी#2 एम38	मुजफ्फरनगर	77° 56' 19.442" पू	29° 40' 41.734" उ
158	आईडी#2 एम39	मुजफ्फरनगर	77° 56' 41.831" पू	29° 40' 25.584" उ
159	आईडी#2 एम40	मुजफ्फरनगर	77° 56' 48.760" पू	29° 39' 57.016" उ
160	आईडी#2 एम41	मुजफ्फरनगर	77° 57' 11.285" पू	29° 40' 7.251" उ
161	आईडी#2 एम42	मुजफ्फरनगर	77° 57' 29.910" पू	29° 40' 2.544" उ
162	आईडी#2 एम43	मुजफ्फरनगर	77° 58' 9.617" पू	29° 40' 7.696" उ
163	आईडी#2 एम44	मुजफ्फरनगर	77° 58' 12.771" पू	29° 39' 48.714" उ
164	आईडी#2 एम45	मुजफ्फरनगर	77° 58' 3.690" पू	29° 39' 37.415" उ
165	आईडी#2 एम46	मुजफ्फरनगर	77° 57' 56.573" पू	29° 39' 28.218" उ
166	आईडी#2 एम47	मुजफ्फरनगर	77° 57' 57.598" पू	29° 39' 21.403" उ
167	आईडी#2 एम48	मुजफ्फरनगर	77° 57' 33.905" पू	29° 39' 26.222" उ
168	आईडी#2 एम49	मुजफ्फरनगर	77° 57' 42.622" पू	29° 39' 10.565" उ

169	आईडी#2 एम50	मुजफ्फरनगर	77° 57' 34.505" पू	29° 38' 59.957" उ
170	आईडी#2 एम51	मुजफ्फरनगर	77° 58' 8.425" पू	29° 38' 29.606" उ
171	आईडी#2 एम52	मुजफ्फरनगर	77° 58' 26.629" पू	29° 38' 27.446" उ
172	आईडी#2 एम53	मुजफ्फरनगर	77° 58' 52.429" पू	29° 38' 16.488" उ
173	आईडी#2 एम54	मुजफ्फरनगर	77° 58' 42.786" पू	29° 38' 0.002" उ
174	आईडी#2 एम55	मुजफ्फरनगर	77° 58' 34.739" पू	29° 37' 34.405" उ
175	आईडी#2 एम56	मुजफ्फरनगर	77° 58' 29.327" पू	29° 37' 2.274" उ
176	आईडी#2 एम57	मुजफ्फरनगर	77° 58' 29.201" पू	29° 36' 35.691" उ
177	आईडी#2 एम58	मुजफ्फरनगर	77° 58' 42.102" पू	29° 36' 18.234" उ
178	आईडी#2 एम59	मुजफ्फरनगर	77° 58' 19.021" पू	29° 36' 14.749" उ
179	आईडी#2 एम60	मुजफ्फरनगर	77° 57' 57.894" पू	29° 35' 57.017" उ
180	आईडी#2 एम61	मुजफ्फरनगर	77° 57' 52.802" पू	29° 36' 19.929" उ
181	आईडी#2 एम62	मुजफ्फरनगर	77° 57' 31.217" पू	29° 36' 28.346" उ
182	आईडी#2 एम63	मुजफ्फरनगर	77° 57' 13.071" पू	29° 36' 37.952" उ
183	आईडी#2 एम64	मुजफ्फरनगर	77° 57' 16.662" पू	29° 36' 50.670" उ
184	आईडी#2 एम65	मुजफ्फरनगर	77° 56' 49.251" पू	29° 36' 35.271" उ
185	आईडी#2 एम66	मुजफ्फरनगर	77° 56' 12.057" पू	29° 36' 11.074" उ
186	आईडी#2 एम67	मुजफ्फरनगर	77° 56' 17.932" पू	29° 35' 43.032" उ
187	आईडी#2 एम68	मुजफ्फरनगर	77° 56' 31.316" पू	29° 35' 25.202" उ
188	आईडी#2 एम69	मुजफ्फरनगर	77° 57' 2.222" पू	29° 35' 29.251" उ
189	आईडी#2 एम70	मुजफ्फरनगर	77° 57' 12.574" पू	29° 35' 32.693" उ
190	आईडी#2 एम71	मुजफ्फरनगर	77° 57' 18.850" पू	29° 35' 16.436" उ
191	आईडी#2 एम72	मुजफ्फरनगर	77° 57' 47.184" पू	29° 35' 3.542" उ
192	आईडी#2 एम73	मुजफ्फरनगर	77° 58' 28.513" पू	29° 34' 50.431" उ
193	आईडी#2 एम74	मुजफ्फरनगर	77° 58' 32.926" पू	29° 35' 5.940" उ
194	आईडी#2 एम75	मुजफ्फरनगर	77° 59' 4.898" पू	29° 35' 0.691" उ
195	आईडी#2 एम76	मुजफ्फरनगर	77° 59' 26.007" पू	29° 35' 16.603" उ
196	आईडी#2 एम76	मुजफ्फरनगर	77° 59' 40.313" पू	29° 35' 32.731" उ
197	आईडी#2 एम77	मुजफ्फरनगर	77° 59' 48.259" पू	29° 35' 45.796" उ
198	आईडी#2 एम78	मुजफ्फरनगर	77° 59' 59.846" पू	29° 35' 23.832" उ
199	आईडी#2 एम79	मुजफ्फरनगर	78° 0' 0.167" पू	29° 35' 31.231" उ
200	आईडी#2 एम80	मुजफ्फरनगर	78° 0' 28.659" पू	29° 34' 49.156" उ
201	आईडी#2 एम81	मुजफ्फरनगर	78° 1' 4.871" पू	29° 33' 51.960" उ
202	आईडी#2 एम82	मुजफ्फरनगर	78° 1' 33.669" पू	29° 33' 7.086" उ
203	आईडी#2 एम83	मुजफ्फरनगर	78° 1' 56.636" पू	29° 32' 31.509" उ
204	आईडी#72	बिजनौर	78° 4' 53.113" पू	29° 30' 42.561" उ
205	आईडी#73	बिजनौर	78° 4' 51.969" पू	29° 30' 23.378" उ
206	आईडी#74	बिजनौर	78° 4' 57.877" पू	29° 30' 15.048" उ

207	आईडी#75	बिजनौर	78° 5' 2.625" पू	29° 30' 6.103" उ
208	आईडी#76	बिजनौर	78° 5' 3.711" पू	29° 30' 1.708" उ
209	आईडी#77	बिजनौर	78° 5' 4.025" पू	29° 29' 59.022" उ
210	आईडी#78	बिजनौर	78° 5' 4.080" पू	29° 29' 55.339" उ
211	आईडी#79	बिजनौर	78° 5' 5.507" पू	29° 29' 52.026" उ
212	आईडी#80	बिजनौर	78° 5' 6.727" पू	29° 29' 49.191" उ
213	आईडी#81	बिजनौर	78° 5' 8.102" पू	29° 29' 45.979" उ
214	आईडी#82	बिजनौर	78° 5' 11.124" पू	29° 29' 38.520" उ
215	आईडी#83	बिजनौर	78° 5' 14.655" पू	29° 29' 29.806" उ
216	आईडी#84	बिजनौर	78° 5' 19.937" पू	29° 29' 16.643" उ
217	आईडी#85	बिजनौर	78° 5' 20.998" पू	29° 29' 12.590" उ
218	आईडी#86	बिजनौर	78° 5' 23.347" पू	29° 29' 3.873" उ
219	आईडी#87	बिजनौर	78° 5' 23.688" पू	29° 28' 57.714" उ
220	आईडी#88	बिजनौर	78° 5' 23.110" पू	29° 28' 53.336" उ
221	आईडी#89	बिजनौर	78° 5' 22.163" पू	29° 28' 49.908" उ
222	आईडी#90	बिजनौर	78° 5' 23.278" पू	29° 28' 40.972" उ
223	आईडी#91	बिजनौर	78° 5' 23.001" पू	29° 28' 34.675" उ
224	आईडी#92	बिजनौर	78° 5' 19.788" पू	29° 28' 25.204" उ
225	आईडी#93	बिजनौर	78° 5' 15.394" पू	29° 28' 18.191" उ
226	आईडी#94	बिजनौर	78° 5' 14.414" पू	29° 28' 11.912" उ
227	आईडी#95	बिजनौर	78° 5' 16.825" पू	29° 28' 6.967" उ
228	आईडी#96	बिजनौर	78° 5' 18.530" पू	29° 27' 59.961" उ
229	आईडी#97	बिजनौर	78° 5' 18.710" पू	29° 27' 56.377" उ
230	आईडी#98	बिजनौर	78° 5' 17.463" पू	29° 27' 48.398" उ
231	आईडी#99	बिजनौर	78° 5' 11.389" पू	29° 27' 37.053" उ
232	आईडी#100	बिजनौर	78° 5' 6.674" पू	29° 27' 30.117" उ
233	आईडी#101	बिजनौर	78° 5' 3.823" पू	29° 27' 25.924" उ
234	आईडी#102	बिजनौर	78° 5' 5.321" पू	29° 27' 22.585" उ
235	आईडी#103	बिजनौर	78° 5' 7.098" पू	29° 27' 14.684" उ
236	आईडी#104	बिजनौर	78° 5' 7.268" पू	29° 27' 7.796" उ
237	आईडी#105	बिजनौर	78° 5' 11.634" पू	29° 27' 1.636" उ
238	आईडी#106	बिजनौर	78° 5' 14.722" पू	29° 26' 52.999" उ
239	आईडी#107	बिजनौर	78° 5' 15.889" पू	29° 26' 42.765" उ
240	आईडी#108	बिजनौर	78° 5' 14.711" पू	29° 26' 31.881" उ
241	आईडी#109	बिजनौर	78° 5' 13.613" पू	29° 26' 25.525" उ
242	आईडी#110	बिजनौर	78° 5' 19.115" पू	29° 26' 18.960" उ
243	आईडी#111	बिजनौर	78° 5' 28.145" पू	29° 26' 8.185" उ
244	आईडी#112	बिजनौर	78° 5' 34.632" पू	29° 26' 0.442" उ

245	आईडी#113	बिजनौर	78° 5' 40.891" पू	29° 25' 50.805" उ
246	आईडी#114	बिजनौर	78° 5' 43.061" पू	29° 25' 41.878" उ
247	आईडी#115	बिजनौर	78° 5' 42.306" पू	29° 25' 32.776" उ
248	आईडी#116	बिजनौर	78° 5' 39.629" पू	29° 25' 25.852" उ
249	आईडी#117	बिजनौर	78° 5' 35.249" पू	29° 25' 19.628" उ
250	आईडी#118	बिजनौर	78° 5' 29.830" पू	29° 25' 12.236" उ
251	आईडी#119	बिजनौर	78° 5' 23.170" पू	29° 25' 6.892" उ
252	आईडी#120	बिजनौर	78° 5' 19.772" पू	29° 25' 5.005" उ
253	आईडी#121	बिजनौर	78° 5' 23.064" पू	29° 24' 59.276" उ
254	आईडी#122	बिजनौर	78° 5' 26.538" पू	29° 24' 49.625" उ
255	आईडी#123	बिजनौर	78° 5' 28.111" पू	29° 24' 43.767" उ
256	आईडी#124	बिजनौर	78° 5' 31.363" पू	29° 24' 33.534" उ
257	आईडी#125	बिजनौर	78° 5' 32.040" पू	29° 24' 20.112" उ
258	आईडी#126	बिजनौर	78° 5' 37.321" पू	29° 24' 6.681" उ
259	आईडी#127	बिजनौर	78° 5' 39.081" पू	29° 23' 59.563" उ
260	आईडी#128	बिजनौर	78° 5' 38.465" पू	29° 23' 49.581" उ
261	आईडी#129	बिजनौर	78° 5' 32.147" पू	29° 23' 37.175" उ
262	आईडी#130	बिजनौर	78° 5' 42.997" पू	29° 23' 20.870" उ
263	आईडी#131	बिजनौर	78° 5' 32.076" पू	29° 23' 29.580" उ
264	आईडी#132	बिजनौर	78° 5' 47.589" पू	29° 23' 13.928" उ
265	आईडी#133	बिजनौर	78° 5' 50.239" पू	29° 23' 5.327" उ
266	आईडी#134	बिजनौर	78° 5' 49.954" पू	29° 22' 55.537" उ
267	आईडी#135	बिजनौर	78° 5' 46.665" पू	29° 22' 45.727" उ
268	आईडी#136	बिजनौर	78° 5' 43.800" पू	29° 22' 38.539" उ
269	आईडी#137	बिजनौर	78° 5' 40.735" पू	29° 22' 32.983" उ
270	आईडी#138	बिजनौर	78° 5' 44.822" पू	29° 22' 25.923" उ
271	आईडी#139	बिजनौर	78° 5' 47.628" पू	29° 22' 18.014" उ
272	आईडी#140	बिजनौर	78° 5' 48.617" पू	29° 22' 13.500" उ
273	आईडी#141	बिजनौर	78° 5' 53.735" पू	29° 22' 5.779" उ
274	आईडी#142	बिजनौर	78° 5' 57.580" पू	29° 21' 58.413" उ
275	आईडी#143	बिजनौर	78° 5' 59.060" पू	29° 21' 52.293" उ
276	आईडी#144	बिजनौर	78° 5' 59.281" पू	29° 21' 47.825" उ
277	आईडी#145	बिजनौर	78° 6' 0.465" पू	29° 21' 44.761" उ
278	आईडी#146	बिजनौर	78° 6' 7.373" पू	29° 21' 38.784" उ
279	आईडी#147	बिजनौर	78° 6' 13.554" पू	29° 21' 30.335" उ
280	आईडी#148	बिजनौर	78° 6' 16.866" पू	29° 21' 25.276" उ
281	आईडी#149	बिजनौर	78° 6' 19.723" पू	29° 21' 18.749" उ
282	आईडी#150	बिजनौर	78° 6' 21.753" पू	29° 21' 13.468" उ

283	आईडी#151	बिजनौर	78° 6' 25.008" पू	29° 21' 5.001" उ
284	आईडी#152	बिजनौर	78° 6' 29.575" पू	29° 20' 53.118" उ
285	आईडी#153	बिजनौर	78° 6' 34.163" पू	29° 20' 41.003" उ
286	आईडी#154	बिजनौर	78° 6' 39.246" पू	29° 20' 24.268" उ
287	आईडी#155	बिजनौर	78° 6' 45.079" पू	29° 20' 4.941" उ
288	आईडी#156	बिजनौर	78° 6' 49.795" पू	29° 19' 48.790" उ
289	आईडी#157	बिजनौर	78° 6' 51.822" पू	29° 19' 36.266" उ
290	आईडी#158	बिजनौर	78° 6' 53.330" पू	29° 19' 25.892" उ
291	आईडी#159	बिजनौर	78° 6' 55.124" पू	29° 19' 13.898" उ
292	आईडी#160	बिजनौर	78° 6' 56.326" पू	29° 19' 5.863" उ
293	आईडी#161	बिजनौर	78° 6' 57.210" पू	29° 19' 0.688" उ
294	आईडी#162	बिजनौर	78° 6' 58.186" पू	29° 18' 56.214" उ
295	आईडी#163	बिजनौर	78° 7' 1.145" पू	29° 18' 49.878" उ
296	आईडी#164	बिजनौर	78° 7' 2.654" पू	29° 18' 46.060" उ
297	आईडी#165	बिजनौर	78° 7' 6.347" पू	29° 18' 37.233" उ
298	आईडी#166	बिजनौर	78° 7' 11.174" पू	29° 18' 26.710" उ
299	आईडी#167	बिजनौर	78° 7' 16.895" पू	29° 18' 14.234" उ
300	आईडी#168	बिजनौर	78° 7' 20.534" पू	29° 18' 6.301" उ
301	आईडी#169	बिजनौर	78° 7' 23.083" पू	29° 17' 58.556" उ
302	आईडी#170	बिजनौर	78° 7' 23.514" पू	29° 17' 52.199" उ
303	आईडी#171	बिजनौर	78° 7' 22.263" पू	29° 17' 45.007" उ
304	आईडी#172	बिजनौर	78° 7' 20.561" पू	29° 17' 40.706" उ
305	आईडी#173	बिजनौर	78° 7' 19.963" पू	29° 17' 33.964" उ
306	आईडी#174	बिजनौर	78° 7' 19.278" पू	29° 17' 26.239" उ
307	आईडी#175	बिजनौर	78° 7' 18.444" पू	29° 17' 16.830" उ
308	आईडी#176	बिजनौर	78° 7' 19.053" पू	29° 17' 10.411" उ
309	आईडी#177	बिजनौर	78° 7' 18.260" पू	29° 17' 3.172" उ
310	आईडी#178	बिजनौर	78° 7' 16.833" पू	29° 16' 58.796" उ
311	आईडी#179	बिजनौर	78° 7' 19.632" पू	29° 16' 54.760" उ
312	आईडी#180	बिजनौर	78° 7' 22.635" पू	29° 16' 51.125" उ
313	आईडी#181	बिजनौर	78° 7' 25.035" पू	29° 16' 47.160" उ
314	आईडी#182	बिजनौर	78° 7' 26.388" पू	29° 16' 44.454" उ
315	आईडी#183	बिजनौर	78° 7' 34.652" पू	29° 16' 44.251" उ
316	आईडी#184	बिजनौर	78° 7' 42.659" पू	29° 16' 42.444" उ
317	आईडी#185	बिजनौर	78° 7' 49.139" पू	29° 16' 39.616" उ
318	आईडी#186	बिजनौर	78° 7' 55.611" पू	29° 16' 35.106" उ
319	आईडी#187	बिजनौर	78° 8' 1.321" पू	29° 16' 28.674" उ
320	आईडी#188	बिजनौर	78° 8' 4.719" पू	29° 16' 22.065" उ

321	आईडी#189	बिजनौर	78° 8' 6.468" पू	29° 16' 13.884" उ
322	आईडी#190	बिजनौर	78° 8' 7.507" पू	29° 16' 3.540" उ
323	आईडी#191	बिजनौर	78° 8' 8.294" पू	29° 15' 55.786" उ
324	आईडी#192	बिजनौर	78° 8' 8.847" पू	29° 15' 50.384" उ
325	आईडी#193	बिजनौर	78° 8' 9.971" पू	29° 15' 42.491" उ
326	आईडी#194	बिजनौर	78° 8' 16.594" पू	29° 15' 38.347" उ
327	आईडी#195	बिजनौर	78° 8' 22.760" पू	29° 15' 34.489" उ
328	आईडी#196	बिजनौर	78° 8' 30.368" पू	29° 15' 29.700" उ
329	आईडी#197	बिजनौर	78° 8' 38.631" पू	29° 15' 24.487" उ
330	आईडी#198	बिजनौर	78° 8' 49.852" पू	29° 15' 17.407" उ
331	आईडी#199	बिजनौर	78° 8' 59.212" पू	29° 15' 12.032" उ
332	आईडी#200	बिजनौर	78° 9' 7.086" पू	29° 15' 7.605" उ
333	आईडी#201	बिजनौर	78° 9' 15.050" पू	29° 15' 3.127" उ
334	आईडी#202	बिजनौर	78° 9' 22.652" पू	29° 14' 58.853" उ
335	आईडी#203	बिजनौर	78° 9' 29.253" पू	29° 14' 55.141" उ
336	आईडी#204	बिजनौर	78° 9' 39.100" पू	29° 14' 50.526" उ
337	आईडी#205	बिजनौर	78° 9' 45.858" पू	29° 14' 47.004" उ
338	आईडी#206	बिजनौर	78° 9' 51.956" पू	29° 14' 42.011" उ
339	आईडी#207	बिजनौर	78° 9' 59.687" पू	29° 14' 31.160" उ
340	आईडी#208	बिजनौर	78° 10' 6.565" पू	29° 14' 20.352" उ
341	आईडी#209	बिजनौर	78° 10' 12.399" पू	29° 14' 11.184" उ
342	आईडी#210	बिजनौर	78° 10' 16.286" पू	29° 14' 5.076" उ
343	आईडी#211	बिजनौर	78° 10' 21.154" पू	29° 13' 57.402" उ
344	आईडी#212	बिजनौर	78° 10' 25.099" पू	29° 13' 50.794" उ
345	आईडी#213	बिजनौर	78° 10' 30.620" पू	29° 13' 41.548" उ
346	आईडी#214	बिजनौर	78° 10' 36.024" पू	29° 13' 34.256" उ
347	आईडी#215	बिजनौर	78° 10' 40.267" पू	29° 13' 28.682" उ
348	आईडी#216	बिजनौर	78° 10' 44.696" पू	29° 13' 22.862" उ
349	आईडी#217	बिजनौर	78° 10' 50.732" पू	29° 13' 14.733" उ
350	आईडी#218	बिजनौर	78° 10' 55.328" पू	29° 13' 5.154" उ
351	आईडी#219	बिजनौर	78° 10' 59.455" पू	29° 12' 55.793" उ
352	आईडी#220	बिजनौर	78° 11' 3.108" पू	29° 12' 47.508" उ
353	आईडी#221	बिजनौर	78° 11' 6.304" पू	29° 12' 40.259" उ
354	आईडी#222	बिजनौर	78° 11' 8.549" पू	29° 12' 35.165" उ
355	आईडी#223	बिजनौर	78° 11' 11.491" पू	29° 12' 28.458" उ
356	आईडी#224	बिजनौर	78° 11' 13.048" पू	29° 12' 23.318" उ
357	आईडी#225	बिजनौर	78° 11' 13.460" पू	29° 12' 14.479" उ
358	आईडी#226	बिजनौर	78° 11' 12.634" पू	29° 12' 10.105" उ

359	आईडी#227	बिजनौर	78° 11' 9.927" पू	29° 12' 3.430" उ
360	आईडी#228	बिजनौर	78° 11' 10.332" पू	29° 11' 55.631" उ
361	आईडी#229	बिजनौर	78° 11' 10.805" पू	29° 11' 44.315" उ
362	आईडी#230	बिजनौर	78° 11' 10.392" पू	29° 11' 36.904" उ
363	आईडी#231	बिजनौर	78° 11' 9.378" पू	29° 11' 29.942" उ
364	आईडी#232	बिजनौर	78° 11' 4.538" पू	29° 11' 17.827" उ
365	आईडी#233	बिजनौर	78° 11' 1.510" पू	29° 11' 7.920" उ
366	आईडी#234	बिजनौर	78° 10' 59.253" पू	29° 11' 3.115" उ
367	आईडी#235	बिजनौर	78° 10' 54.594" पू	29° 10' 56.509" उ
368	आईडी#236	बिजनौर	78° 10' 51.965" पू	29° 10' 52.972" उ
369	आईडी#237	बिजनौर	78° 10' 46.446" पू	29° 10' 46.667" उ
370	आईडी#238	बिजनौर	78° 10' 33.712" पू	29° 10' 38.507" उ
371	आईडी#239	बिजनौर	78° 10' 21.767" पू	29° 10' 35.345" उ
372	आईडी#240	बिजनौर	78° 10' 14.468" पू	29° 10' 35.187" उ
373	आईडी#241	बिजनौर	78° 10' 8.286" पू	29° 10' 36.057" उ
374	आईडी#242	बिजनौर	78° 10' 6.296" पू	29° 10' 33.845" उ
375	आईडी#243	बिजनौर	78° 10' 9.388" पू	29° 10' 28.476" उ
376	आईडी#244	बिजनौर	78° 10' 12.042" पू	29° 10' 18.710" उ
377	आईडी#245	बिजनौर	78° 10' 11.170" पू	29° 10' 8.699" उ
378	आईडी#246	बिजनौर	78° 10' 6.854" पू	29° 9' 59.402" उ
379	आईडी#247	बिजनौर	78° 9' 56.215" पू	29° 9' 49.455" उ
380	आईडी#248	बिजनौर	78° 9' 51.651" पू	29° 9' 46.683" उ
381	आईडी#249	बिजनौर	78° 9' 47.058" पू	29° 9' 43.894" उ
382	आईडी#250	बिजनौर	78° 9' 42.162" पू	29° 9' 40.921" उ
383	आईडी#251	बिजनौर	78° 9' 37.315" पू	29° 9' 38.057" उ
384	आईडी#252	बिजनौर	78° 9' 36.727" पू	29° 9' 34.488" उ
385	आईडी#253	बिजनौर	78° 9' 36.314" पू	29° 9' 31.738" उ
386	आईडी#254	बिजनौर	78° 9' 36.044" पू	29° 9' 20.979" उ
387	आईडी#255	बिजनौर	78° 9' 35.886" पू	29° 9' 9.801" उ
388	आईडी#256	बिजनौर	78° 9' 35.727" पू	29° 8' 58.490" उ
389	आईडी#257	बिजनौर	78° 9' 35.580" पू	29° 8' 48.083" उ
390	आईडी#258	बिजनौर	78° 9' 35.429" पू	29° 8' 37.375" उ
391	आईडी#259	बिजनौर	78° 9' 41.549" पू	29° 8' 34.017" उ
392	आईडी#260	बिजनौर	78° 9' 49.059" पू	29° 8' 27.938" उ
393	आईडी#261	बिजनौर	78° 9' 53.518" पू	29° 8' 21.916" उ
394	आईडी#262	बिजनौर	78° 9' 59.194" पू	29° 8' 1.759" उ
395	आईडी#263	बिजनौर	78° 10' 0.339" पू	29° 7' 54.313" उ
396	आईडी#264	बिजनौर	78° 10' 0.981" पू	29° 7' 42.530" उ

397	आईडी#265	बिजनौर	78° 10' 1.472" पू	29° 7' 35.931" उ
398	आईडी#266	बिजनौर	78° 10' 0.949" पू	29° 7' 26.390" उ
399	आईडी#267	बिजनौर	78° 9' 58.009" पू	29° 8' 7.604" उ
400	आईडी#268	बिजनौर	78° 9' 56.799" पू	29° 8' 13.424" उ
401	आईडी#269	बिजनौर	78° 10' 0.799" पू	29° 7' 12.353" उ
402	आईडी#270	बिजनौर	78° 10' 0.773" पू	29° 7' 6.995" उ
403	आईडी#271	बिजनौर	78° 10' 0.276" पू	29° 7' 2.568" उ
404	आईडी#272	बिजनौर	78° 9' 59.642" पू	29° 6' 58.433" उ
405	आईडी#273	बिजनौर	78° 10' 1.062" पू	29° 6' 53.891" उ
406	आईडी#274	बिजनौर	78° 10' 2.295" पू	29° 6' 49.659" उ
407	आईडी#275	बिजनौर	78° 10' 3.869" पू	29° 6' 43.650" उ
408	आईडी#276	बिजनौर	78° 10' 5.994" पू	29° 6' 35.539" उ
409	आईडी#277	बिजनौर	78° 10' 8.512" पू	29° 6' 25.923" उ
410	आईडी#278	बिजनौर	78° 10' 10.693" पू	29° 6' 17.597" उ
411	आईडी#279	बिजनौर	78° 10' 12.033" पू	29° 6' 11.607" उ
412	आईडी#280	बिजनौर	78° 10' 12.082" पू	29° 6' 4.493" उ
413	आईडी#281	बिजनौर	78° 10' 13.721" पू	29° 6' 0.172" उ
414	आईडी#282	बिजनौर	78° 10' 14.654" पू	29° 5' 55.692" उ
415	आईडी#283	बिजनौर	78° 10' 14.642" पू	29° 5' 48.413" उ
416	आईडी#284	बिजनौर	78° 10' 12.425" पू	29° 5' 40.465" उ
417	आईडी#285	बिजनौर	78° 10' 6.763" पू	29° 5' 31.801" उ
418	आईडी#286	बिजनौर	78° 9' 56.353" पू	29° 5' 22.414" उ
419	आईडी#287	बिजनौर	78° 9' 49.567" पू	29° 5' 16.483" उ
420	आईडी#288	बिजनौर	78° 9' 45.942" पू	29° 5' 13.314" उ
421	आईडी#289	बिजनौर	78° 9' 45.620" पू	29° 5' 7.910" उ
422	आईडी#290	बिजनौर	78° 9' 44.280" पू	29° 5' 2.628" उ
423	आईडी#291	बिजनौर	78° 9' 41.481" पू	29° 4' 56.815" उ
424	आईडी#292	बिजनौर	78° 9' 34.778" पू	29° 4' 48.846" उ
425	आईडी#293	बिजनौर	78° 9' 27.046" पू	29° 4' 41.805" उ
426	आईडी#294	बिजनौर	78° 9' 19.009" पू	29° 4' 34.484" उ
427	आईडी#295	बिजनौर	78° 9' 7.806" पू	29° 4' 25.623" उ
428	आईडी#296	बिजनौर	78° 8' 58.205" पू	29° 4' 18.531" उ
429	आईडी#297	बिजनौर	78° 8' 51.182" पू	29° 4' 11.891" उ
430	आईडी#298	बिजनौर	78° 8' 45.146" पू	29° 4' 8.389" उ
431	आईडी#299	बिजनौर	78° 8' 36.448" पू	29° 4' 5.519" उ
432	आईडी#300	बिजनौर	78° 8' 33.946" पू	29° 4' 4.041" उ
433	आईडी#301	बिजनौर	78° 8' 35.437" पू	29° 3' 59.430" उ
434	आईडी#302	बिजनौर	78° 8' 36.265" पू	29° 3' 54.979" उ

435	आईडी#72 बी1	बिजनौर	78° 4' 52.978" पू	29° 30' 47.681" उ
436	आईडी#72 बी2	बिजनौर	78° 5' 10.885" पू	29° 30' 31.707" उ
437	आईडी#72 बी3	बिजनौर	78° 5' 27.865" पू	29° 30' 18.436" उ
438	आईडी#72 बी4	बिजनौर	78° 5' 51.925" पू	29° 30' 1.265" उ
439	आईडी#72 बी5	बिजनौर	78° 6' 10.721" पू	29° 29' 51.238" उ
440	आईडी#72 बी6	बिजनौर	78° 6' 20.954" पू	29° 29' 46.263" उ
441	आईडी#72 बी7	बिजनौर	78° 6' 33.154" पू	29° 29' 35.699" उ
442	आईडी#72 बी8	बिजनौर	78° 6' 55.748" पू	29° 29' 24.369" उ
443	आईडी#72 बी9	बिजनौर	78° 7' 10.126" पू	29° 29' 15.962" उ
444	आईडी#72 बी10	बिजनौर	78° 7' 35.305" पू	29° 29' 8.655" उ
445	आईडी#72 बी11	बिजनौर	78° 7' 38.925" पू	29° 29' 0.000" उ
446	आईडी#72 बी12	बिजनौर	78° 7' 46.490" पू	29° 29' 22.956" उ
447	आईडी#72 बी13	बिजनौर	78° 7' 54.356" पू	29° 29' 42.392" उ
448	आईडी#72 बी14	बिजनौर	78° 8' 1.791" पू	29° 30' 6.073" उ
449	आईडी#72 बी15	बिजनौर	78° 7' 47.001" पू	29° 30' 19.329" उ
450	आईडी#72 बी16	बिजनौर	78° 7' 16.472" पू	29° 30' 26.336" उ
451	आईडी#72 बी17	बिजनौर	78° 6' 43.864" पू	29° 30' 44.630" उ
452	आईडी#72 बी18	बिजनौर	78° 6' 7.808" पू	29° 31' 4.082" उ
453	आईडी#72 बी19	बिजनौर	78° 5' 45.625" पू	29° 31' 24.368" उ
454	आईडी#72 बी20	बिजनौर	78° 5' 27.997" पू	29° 31' 41.315" उ
455	आईडी#72 बी21	बिजनौर	78° 5' 13.068" पू	29° 32' 0.935" उ
456	आईडी#72 बी22	बिजनौर	78° 4' 55.435" पू	29° 32' 9.106" उ
457	आईडी#72 बी23	बिजनौर	78° 4' 34.498" पू	29° 32' 9.809" उ
458	आईडी#72 बी24	बिजनौर	78° 4' 18.747" पू	29° 32' 10.843" उ
459	आईडी#72 बी25	बिजनौर	78° 4' 20.090" पू	29° 32' 14.785" उ
460	आईडी#72 बी26	बिजनौर	78° 4' 15.776" पू	29° 32' 29.274" उ
461	आईडी#72 बी27	बिजनौर	78° 4' 12.822" पू	29° 32' 39.742" उ
462	आईडी#72 बी28	बिजनौर	78° 4' 5.221" पू	29° 32' 42.006" उ
463	आईडी#72 बी29	बिजनौर	78° 4' 5.414" पू	29° 33' 2.352" उ
464	आईडी#72 बी30	बिजनौर	78° 4' 6.875" पू	29° 33' 16.579" उ
465	आईडी#72 बी31	बिजनौर	78° 4' 23.248" पू	29° 33' 30.651" उ
466	आईडी#72 बी32	बिजनौर	78° 4' 32.786" पू	29° 33' 38.026" उ
467	आईडी#72 बी33	बिजनौर	78° 4' 38.149" पू	29° 34' 6.751" उ
468	आईडी#72 बी34	बिजनौर	78° 4' 56.501" पू	29° 34' 24.680" उ
469	आईडी#72 बी35	बिजनौर	78° 5' 6.358" पू	29° 34' 28.454" उ
470	आईडी#72 बी36	बिजनौर	78° 5' 25.962" पू	29° 34' 43.935" उ
471	आईडी#72 बी37	बिजनौर	78° 5' 33.970" पू	29° 34' 52.564" उ
472	आईडी#72 बी38	बिजनौर	78° 5' 44.447" पू	29° 35' 13.824" उ

473	आईडी#72 बी39	बिजनौर	78° 5' 52.685" पू	29° 35' 30.911" उ
474	आईडी#72 बी40	बिजनौर	78° 6' 0.453" पू	29° 35' 39.740" उ
475	आईडी#72 बी41	बिजनौर	78° 6' 9.336" पू	29° 35' 59.109" उ
476	आईडी#72 बी42	बिजनौर	78° 6' 19.846" पू	29° 36' 11.091" उ
477	आईडी#72 बी43	बिजनौर	78° 6' 40.001" पू	29° 36' 24.107" उ
478	आईडी#72 बी44	बिजनौर	78° 6' 42.217" पू	29° 36' 29.104" उ
479	आईडी#72 बी45	बिजनौर	78° 6' 39.660" पू	29° 36' 36.058" उ
480	आईडी#72 बी46	बिजनौर	78° 6' 40.763" पू	29° 36' 47.010" उ
481	आईडी#72 बी47	बिजनौर	78° 6' 40.078" पू	29° 36' 51.463" उ
482	आईडी#72 बी48	बिजनौर	78° 7' 2.974" पू	29° 37' 16.712" उ
483	आईडी#72 बी49	बिजनौर	78° 7' 28.125" पू	29° 37' 14.224" उ
484	आईडी#72 बी50	बिजनौर	78° 7' 36.226" पू	29° 37' 19.761" उ
485	आईडी#72 बी51	बिजनौर	78° 7' 52.052" पू	29° 37' 43.969" उ
486	आईडी#72 बी52	बिजनौर	78° 8' 6.756" पू	29° 38' 7.941" उ
487	आईडी#72 बी53	बिजनौर	78° 8' 35.754" पू	29° 38' 32.799" उ
488	आईडी#72 बी54	बिजनौर	78° 9' 20.323" पू	29° 38' 58.302" उ
489	आईडी#72 बी55	बिजनौर	78° 10' 18.730" पू	29° 39' 12.637" उ
490	आईडी#72 बी56	बिजनौर	78° 10' 31.632" पू	29° 39' 23.943" उ
491	आईडी#72 बी57	बिजनौर	78° 10' 33.018" पू	29° 39' 33.457" उ
492	आईडी#72 बी58	बिजनौर	78° 10' 39.469" पू	29° 39' 39.161" उ
493	आईडी#72 बी59	बिजनौर	78° 10' 47.732" पू	29° 39' 39.131" उ
494	आईडी#72 बी60	बिजनौर	78° 11' 15.251" पू	29° 39' 23.411" उ
495	आईडी#72 बी61	बिजनौर	78° 11' 18.848" पू	29° 39' 49.277" उ
496	आईडी#72 बी62	बिजनौर	78° 11' 27.257" पू	29° 40' 1.002" उ
497	आईडी#72 बी63	बिजनौर	78° 11' 30.226" पू	29° 39' 56.117" उ
498	आईडी#72 बी64	बिजनौर	78° 11' 36.625" पू	29° 39' 55.221" उ
499	आईडी#72 बी65	बिजनौर	78° 11' 42.409" पू	29° 39' 59.468" उ
500	आईडी#72 बी66	बिजनौर	78° 11' 52.959" पू	29° 40' 2.165" उ
501	आईडी#72 बी67	बिजनौर	78° 12' 4.124" पू	29° 40' 8.174" उ
502	आईडी#72 बी68	बिजनौर	78° 12' 14.412" पू	29° 40' 20.351" उ
503	आईडी#72 बी69	बिजनौर	78° 12' 18.872" पू	29° 40' 21.270" उ
504	आईडी#72 बी70	बिजनौर	78° 12' 52.258" पू	29° 40' 44.378" उ
505	आईडी#72 बी71	बिजनौर	78° 13' 34.607" पू	29° 41' 14.821" उ
506	आईडी#72 बी72	बिजनौर	78° 13' 34.336" पू	29° 41' 50.486" उ
507	आईडी#72 बी73	बिजनौर	78° 13' 43.299" पू	29° 42' 16.654" उ
508	आईडी#72 बी74	बिजनौर	78° 13' 43.481" पू	29° 42' 35.833" उ
509	आईडी#72 बी75	बिजनौर	78° 13' 55.130" पू	29° 42' 50.304" उ
510	आईडी#72 बी76	बिजनौर	78° 13' 46.964" पू	29° 43' 12.402" उ

511	आईडी#72 बी77	बिजनौर	78° 13' 29.060" पू	29° 43' 36.357" उ
512	आईडी#72 बी78	बिजनौर	78° 13' 22.899" पू	29° 44' 22.660" उ
513	आईडी#72 बी79	बिजनौर	78° 13' 19.695" पू	29° 44' 24.063" उ
514	आईडी#72 बी80	बिजनौर	78° 13' 6.559" पू	29° 44' 17.890" उ
515	आईडी#72 बी81	बिजनौर	78° 12' 45.647" पू	29° 44' 23.316" उ
516	आईडी#72 बी82	बिजनौर	78° 12' 40.618" पू	29° 44' 23.036" उ
517	आईडी#72 बी83	बिजनौर	78° 12' 31.217" पू	29° 44' 17.849" उ
518	आईडी#72 बी84	बिजनौर	78° 12' 17.106" पू	29° 44' 15.413" उ
519	आईडी#72 बी85	बिजनौर	78° 12' 7.137" पू	29° 44' 9.893" उ
520	आईडी#72 बी86	बिजनौर	78° 11' 54.850" पू	29° 44' 4.332" उ
521	आईडी#72 बी87	बिजनौर	78° 11' 55.362" पू	29° 43' 58.275" उ
522	आईडी#72 बी88	बिजनौर	78° 12' 0.692" पू	29° 43' 40.168" उ
523	आईडी#72 बी89	बिजनौर	78° 11' 56.047" पू	29° 43' 28.157" उ
524	आईडी#72 बी90	बिजनौर	78° 11' 49.173" पू	29° 43' 15.640" उ
525	आईडी#72 बी91	बिजनौर	78° 12' 2.310" पू	29° 42' 55.300" उ
526	आईडी#72 बी92	बिजनौर	78° 12' 3.886" पू	29° 42' 17.932" उ
527	आईडी#72 बी93	बिजनौर	78° 12' 6.274" पू	29° 42' 8.400" उ
528	आईडी#72 बी94	बिजनौर	78° 12' 3.250" पू	29° 41' 48.817" उ
529	आईडी#72 बी95	बिजनौर	78° 11' 56.649" पू	29° 41' 25.340" उ
530	आईडी#72 बी96	बिजनौर	78° 11' 44.044" पू	29° 41' 6.386" उ
531	आईडी#72 बी97	बिजनौर	78° 11' 34.125" पू	29° 41' 2.267" उ
532	आईडी#72 बी98	बिजनौर	78° 11' 13.109" पू	29° 40' 59.386" उ
533	आईडी#72 बी99	बिजनौर	78° 10' 51.008" पू	29° 40' 55.468" उ
534	आईडी#72 बी100	बिजनौर	78° 10' 33.614" पू	29° 41' 1.188" उ
535	आईडी#72 बी101	बिजनौर	78° 10' 24.288" पू	29° 41' 9.407" उ
536	आईडी#72 बी102	बिजनौर	78° 10' 12.342" पू	29° 41' 7.495" उ
537	आईडी#72 बी103	बिजनौर	78° 10' 2.883" पू	29° 41' 3.998" उ
538	आईडी#72 बी104	बिजनौर	78° 9' 50.355" पू	29° 41' 4.236" उ
539	आईडी#72 बी105	बिजनौर	78° 9' 36.836" पू	29° 40' 57.960" उ
540	आईडी#72 बी106	बिजनौर	78° 9' 20.080" पू	29° 40' 54.020" उ
541	आईडी#72 बी107	बिजनौर	78° 9' 3.188" पू	29° 40' 42.914" उ
542	आईडी#72 बी108	बिजनौर	78° 8' 43.792" पू	29° 40' 27.248" उ
543	आईडी#72 बी109	बिजनौर	78° 8' 42.581" पू	29° 40' 13.300" उ
544	आईडी#72 बी110	बिजनौर	78° 8' 37.926" पू	29° 40' 0.516" उ
545	आईडी#72 बी111	बिजनौर	78° 8' 47.297" पू	29° 39' 44.407" उ
546	आईडी#72 बी112	बिजनौर	78° 8' 47.050" पू	29° 39' 31.303" उ
547	आईडी#72 बी113	बिजनौर	78° 8' 46.264" पू	29° 39' 13.331" उ
548	आईडी#72 बी114	बिजनौर	78° 8' 27.600" पू	29° 38' 53.630" उ

549	आईडी#72 बी115	बिजनौर	78° 8' 2.031" पू	29° 38' 41.076" उ
550	आईडी#72 बी116	बिजनौर	78° 7' 45.459" पू	29° 38' 49.067" उ
551	आईडी#72 बी117	बिजनौर	78° 7' 36.583" पू	29° 38' 47.335" उ
552	आईडी#72 बी118	बिजनौर	78° 7' 27.572" पू	29° 38' 44.692" उ
553	आईडी#72 बी119	बिजनौर	78° 7' 24.091" पू	29° 38' 39.669" उ
554	आईडी#72 बी120	बिजनौर	78° 7' 14.425" पू	29° 38' 39.183" उ
555	आईडी#72 बी121	बिजनौर	78° 6' 52.180" पू	29° 38' 31.516" उ
556	आईडी#72 बी122	बिजनौर	78° 6' 39.485" पू	29° 38' 42.410" उ
557	आईडी#72 बी123	बिजनौर	78° 6' 19.070" पू	29° 38' 32.064" उ
558	आईडी#72 बी124	बिजनौर	78° 6' 7.862" पू	29° 38' 27.338" उ
559	आईडी#72 बी125	बिजनौर	78° 6' 1.691" पू	29° 38' 22.779" उ
560	आईडी#72 बी126	बिजनौर	78° 5' 53.197" पू	29° 38' 17.495" उ
561	आईडी#72 बी127	बिजनौर	78° 5' 51.468" पू	29° 38' 6.194" उ
562	आईडी#72 बी128	बिजनौर	78° 5' 28.759" पू	29° 37' 47.806" उ
563	आईडी#72 बी129	बिजनौर	78° 5' 32.339" पू	29° 37' 26.257" उ
564	आईडी#72 बी130	बिजनौर	78° 5' 23.979" पू	29° 37' 13.865" उ
565	आईडी#72 बी131	बिजनौर	78° 5' 15.228" पू	29° 37' 8.518" उ
566	आईडी#72 बी132	बिजनौर	78° 5' 14.506" पू	29° 37' 0.548" उ
567	आईडी#72 बी133	बिजनौर	78° 5' 10.755" पू	29° 36' 52.965" उ
568	आईडी#72 बी134	बिजनौर	78° 5' 14.362" पू	29° 36' 46.664" उ
569	आईडी#72 बी135	बिजनौर	78° 5' 4.166" पू	29° 36' 29.564" उ
570	आईडी#72 बी136	बिजनौर	78° 4' 39.324" पू	29° 36' 21.809" उ
571	आईडी#72 बी137	बिजनौर	78° 4' 18.230" पू	29° 36' 28.130" उ
572	आईडी#72 बी138	बिजनौर	78° 4' 10.534" पू	29° 36' 34.257" उ
573	आईडी#72 बी139	बिजनौर	78° 4' 0.961" पू	29° 36' 30.333" उ
574	आईडी#72 बी140	बिजनौर	78° 3' 41.268" पू	29° 36' 29.301" उ
575	आईडी#72 बी141	बिजनौर	78° 3' 22.448" पू	29° 36' 21.724" उ
576	आईडी#72 बी142	बिजनौर	78° 2' 55.898" पू	29° 36' 11.170" उ
577	आईडी#72 बी143	बिजनौर	78° 2' 35.869" पू	29° 35' 49.055" उ
578	आईडी#72 बी144	बिजनौर	78° 2' 36.845" पू	29° 35' 36.910" उ
579	आईडी#72 बी145	बिजनौर	78° 2' 21.749" पू	29° 35' 25.761" उ
580	आईडी#72 बी146	बिजनौर	78° 2' 21.443" पू	29° 35' 10.483" उ
581	आईडी#72 बी147	बिजनौर	78° 2' 21.796" पू	29° 34' 51.857" उ
582	आईडी#72 बी148	बिजनौर	78° 2' 34.250" पू	29° 34' 43.628" उ
583	आईडी#72 बी149	बिजनौर	78° 2' 47.636" पू	29° 34' 30.874" उ
584	आईडी#72 बी150	बिजनौर	78° 2' 52.995" पू	29° 34' 18.079" उ
585	आईडी#72 बी151	बिजनौर	78° 2' 41.281" पू	29° 34' 2.830" उ
586	आईडी#72 बी152	बिजनौर	78° 2' 40.475" पू	29° 33' 49.086" उ

587	आईडी#72 बी153	बिजनौर	78° 2' 50.235" पू	29° 33' 37.614" उ
588	आईडी#72 बी154	बिजनौर	78° 2' 47.317" पू	29° 33' 22.415" उ
589	आईडी#72 बी155	बिजनौर	78° 2' 47.248" पू	29° 33' 9.455" उ
590	आईडी#72 बी156	बिजनौर	78° 2' 52.235" पू	29° 32' 57.049" उ
591	आईडी#72 बी157	बिजनौर	78° 2' 51.832" पू	29° 32' 49.856" उ
592	आईडी#72 बी158	बिजनौर	78° 2' 46.726" पू	29° 32' 45.463" उ
593	आईडी#72 बी159	बिजनौर	78° 2' 44.187" पू	29° 32' 43.448" उ
594	आईडी#303	जे पी नगर (अमरोहा)	78° 8' 35.493" पू	29° 3' 44.759" उ
595	आईडी#304	जे पी नगर(अमरोहा)	78° 8' 32.521" पू	29° 3' 37.465" उ
596	आईडी#305	जे पी नगर(अमरोहा)	78° 8' 27.955" पू	29° 3' 28.257" उ
597	आईडी#306	जे पी नगर(अमरोहा)	78° 8' 22.306" पू	29° 3' 16.884" उ
598	आईडी#307	जे पी नगर(अमरोहा)	78° 8' 17.627" पू	29° 3' 6.136" उ
599	आईडी#308	जे पी नगर(अमरोहा)	78° 8' 18.214" पू	29° 3' 2.542" उ
600	आईडी#309	जे पी नगर(अमरोहा)	78° 8' 18.005" पू	29° 2' 55.292" उ
601	आईडी#310	जे पी नगर(अमरोहा)	78° 8' 16.942" पू	29° 2' 50.851" उ
602	आईडी#311	जे पी नगर(अमरोहा)	78° 8' 12.767" पू	29° 2' 42.573" उ
603	आईडी#312	जे पी नगर(अमरोहा)	78° 7' 57.756" पू	29° 2' 30.265" उ
604	आईडी#313	जे पी नगर(अमरोहा)	78° 7' 42.798" पू	29° 2' 21.805" उ
605	आईडी#314	जे पी नगर(अमरोहा)	78° 7' 48.125" पू	29° 2' 13.963" उ
606	आईडी#315	जे पी नगर(अमरोहा)	78° 7' 52.357" पू	29° 1' 56.577" उ
607	आईडी#316	जे पी नगर(अमरोहा)	78° 7' 43.991" पू	29° 1' 38.051" उ
608	आईडी#317	जे पी नगर(अमरोहा)	78° 7' 49.261" पू	29° 1' 34.218" उ
609	आईडी#318	जे पी नगर(अमरोहा)	78° 8' 8.461" पू	29° 1' 27.255" उ
610	आईडी#319	जे पी नगर(अमरोहा)	78° 8' 19.828" पू	29° 1' 23.093" उ
611	आईडी#320	जे पी नगर(अमरोहा)	78° 8' 38.432" पू	29° 1' 13.454" उ
612	आईडी#321	जे पी नगर(अमरोहा)	78° 8' 46.353" पू	29° 1' 8.237" उ
613	आईडी#322	जे पी नगर(अमरोहा)	78° 8' 54.008" पू	29° 0' 58.763" उ
614	आईडी#323	जे पी नगर(अमरोहा)	78° 8' 57.479" पू	29° 0' 45.731" उ
615	आईडी#324	जे पी नगर(अमरोहा)	78° 8' 55.498" पू	29° 0' 28.122" उ
616	आईडी#325	जे पी नगर(अमरोहा)	78° 9' 7.363" पू	29° 0' 22.853" उ
617	आईडी#326	जे पी नगर(अमरोहा)	78° 9' 15.050" पू	29° 0' 18.293" उ
618	आईडी#327	जे पी नगर(अमरोहा)	78° 9' 19.989" पू	29° 0' 13.663" उ
619	आईडी#328	जे पी नगर(अमरोहा)	78° 9' 25.961" पू	29° 0' 3.651" उ
620	आईडी#329	जे पी नगर(अमरोहा)	78° 9' 28.971" पू	28° 59' 55.741" उ
621	आईडी#330	जे पी नगर(अमरोहा)	78° 9' 29.877" पू	28° 59' 45.733" उ
622	आईडी#331	जे पी नगर(अमरोहा)	78° 9' 27.639" पू	28° 59' 36.814" उ
623	आईडी#332	जे पी नगर(अमरोहा)	78° 9' 23.275" पू	28° 59' 29.539" उ
624	आईडी#333	जे पी नगर(अमरोहा)	78° 9' 25.880" पू	28° 59' 11.168" उ

625	आईडी#334	जे पी नगर(अमरोहा)	78° 9' 34.510" पू	28° 59' 2.149" उ
626	आईडी#335	जे पी नगर(अमरोहा)	78° 9' 43.808" पू	28° 58' 53.435" उ
627	आईडी#336	जे पी नगर(अमरोहा)	78° 9' 55.055" पू	28° 58' 42.896" उ
628	आईडी#337	जे पी नगर(अमरोहा)	78° 10' 0.764" पू	28° 58' 36.710" उ
629	आईडी#338	जे पी नगर(अमरोहा)	78° 10' 6.579" पू	28° 58' 23.981" उ
630	आईडी#339	जे पी नगर(अमरोहा)	78° 10' 10.105" पू	28° 58' 13.850" उ
631	आईडी#340	जे पी नगर(अमरोहा)	78° 10' 15.593" पू	28° 57' 58.082" उ
632	आईडी#341	जे पी नगर(अमरोहा)	78° 10' 17.541" पू	28° 57' 47.985" उ
633	आईडी#342	जे पी नगर(अमरोहा)	78° 10' 19.213" पू	28° 57' 35.436" उ
634	आईडी#343	जे पी नगर(अमरोहा)	78° 10' 19.897" पू	28° 57' 30.305" उ
635	आईडी#344	जे पी नगर(अमरोहा)	78° 10' 22.962" पू	28° 57' 23.375" उ
636	आईडी#345	जे पी नगर(अमरोहा)	78° 10' 28.275" पू	28° 57' 14.392" उ
637	आईडी#346	जे पी नगर(अमरोहा)	78° 10' 34.467" पू	28° 57' 3.923" उ
638	आईडी#347	जे पी नगर(अमरोहा)	78° 10' 42.890" पू	28° 56' 49.681" उ
639	आईडी#348	जे पी नगर(अमरोहा)	78° 10' 54.544" पू	28° 56' 29.527" उ
640	आईडी#349	जे पी नगर(अमरोहा)	78° 11' 5.260" पू	28° 56' 11.067" उ
641	आईडी#350	जे पी नगर(अमरोहा)	78° 11' 12.571" पू	28° 55' 59.831" उ
642	आईडी#351	जे पी नगर(अमरोहा)	78° 11' 23.512" पू	28° 55' 53.817" उ
643	आईडी#352	जे पी नगर(अमरोहा)	78° 11' 34.026" पू	28° 55' 42.543" उ
644	आईडी#353	जे पी नगर(अमरोहा)	78° 11' 44.653" पू	28° 55' 30.175" उ
645	आईडी#354	जे पी नगर(अमरोहा)	78° 11' 58.913" पू	28° 55' 13.051" उ
646	आईडी#355	जे पी नगर(अमरोहा)	78° 12' 2.365" पू	28° 55' 5.467" उ
647	आईडी#356	जे पी नगर(अमरोहा)	78° 12' 9.013" पू	28° 54' 25.799" उ
648	आईडी#357	जे पी नगर(अमरोहा)	78° 12' 5.989" पू	28° 54' 9.839" उ
649	आईडी#358	जे पी नगर(अमरोहा)	78° 11' 53.756" पू	28° 53' 56.607" उ
650	आईडी#359	जे पी नगर(अमरोहा)	78° 11' 41.682" पू	28° 53' 51.602" उ
651	आईडी#360	जे पी नगर(अमरोहा)	78° 11' 4.917" पू	28° 53' 45.786" उ
652	आईडी#361	जे पी नगर(अमरोहा)	78° 10' 45.608" पू	28° 53' 47.344" उ
653	आईडी#362	जे पी नगर(अमरोहा)	78° 10' 31.209" पू	28° 53' 55.926" उ
654	आईडी#363	जे पी नगर(अमरोहा)	78° 10' 23.242" पू	28° 54' 6.195" उ
655	आईडी#364	जे पी नगर(अमरोहा)	78° 10' 25.357" पू	28° 53' 45.127" उ
656	आईडी#365	जे पी नगर(अमरोहा)	78° 10' 27.504" पू	28° 53' 25.606" उ
657	आईडी#366	जे पी नगर(अमरोहा)	78° 10' 26.048" पू	28° 53' 10.508" उ
658	आईडी#367	जे पी नगर(अमरोहा)	78° 10' 18.881" पू	28° 52' 55.272" उ
659	आईडी#368	जे पी नगर(अमरोहा)	78° 10' 19.832" पू	28° 52' 38.514" उ
660	आईडी#369	जे पी नगर(अमरोहा)	78° 10' 18.044" पू	28° 52' 28.636" उ
661	आईडी#370	जे पी नगर(अमरोहा)	78° 10' 8.144" पू	28° 52' 14.911" उ
662	आईडी#371	जे पी नगर(अमरोहा)	78° 9' 56.504" पू	28° 52' 6.289" उ

663	आईडी#372	जे पी नगर(अमरोहा)	78° 10' 16.879" पू	28° 51' 53.041" उ
664	आईडी#373	जे पी नगर(अमरोहा)	78° 10' 22.790" पू	28° 51' 41.657" उ
665	आईडी#374	जे पी नगर(अमरोहा)	78° 10' 24.476" पू	28° 51' 20.199" उ
666	आईडी#375	जे पी नगर(अमरोहा)	78° 10' 25.515" पू	28° 50' 57.737" उ
667	आईडी#376	जे पी नगर(अमरोहा)	78° 10' 25.919" पू	28° 50' 49.086" उ
668	आईडी#377	जे पी नगर(अमरोहा)	78° 10' 34.644" पू	28° 50' 41.487" उ
669	आईडी#378	जे पी नगर(अमरोहा)	78° 10' 43.795" पू	28° 50' 28.266" उ
670	आईडी#379	जे पी नगर(अमरोहा)	78° 10' 47.239" पू	28° 50' 21.601" उ
671	आईडी#380	जे पी नगर(अमरोहा)	78° 10' 48.989" पू	28° 50' 9.844" उ
672	आईडी#381	जे पी नगर(अमरोहा)	78° 10' 46.639" पू	28° 49' 59.638" उ
673	आईडी#382	जे पी नगर(अमरोहा)	78° 10' 47.058" पू	28° 49' 51.267" उ
674	आईडी#383	जे पी नगर(अमरोहा)	78° 10' 46.086" पू	28° 49' 42.297" उ
675	आईडी#384	जे पी नगर(अमरोहा)	78° 10' 39.529" पू	28° 49' 30.138" उ
676	आईडी#385	जे पी नगर(अमरोहा)	78° 10' 39.370" पू	28° 49' 13.819" उ
677	आईडी#386	जे पी नगर(अमरोहा)	78° 10' 41.669" पू	28° 48' 59.702" उ
678	आईडी#387	जे पी नगर(अमरोहा)	78° 10' 43.807" पू	28° 48' 46.578" उ
679	आईडी#388	जे पी नगर(अमरोहा)	78° 10' 53.682" पू	28° 48' 33.183" उ
680	आईडी#389	जे पी नगर(अमरोहा)	78° 11' 4.217" पू	28° 48' 18.893" उ
681	आईडी#390	जे पी नगर(अमरोहा)	78° 11' 12.806" पू	28° 48' 3.865" उ
682	आईडी#391	जे पी नगर(अमरोहा)	78° 11' 11.900" पू	28° 47' 45.825" उ
683	आईडी#392	जे पी नगर(अमरोहा)	78° 11' 8.378" पू	28° 47' 39.212" उ
684	आईडी#393	जे पी नगर(अमरोहा)	78° 11' 1.899" पू	28° 47' 31.588" उ
685	आईडी#394	जे पी नगर(अमरोहा)	78° 10' 53.469" पू	28° 47' 22.101" उ
686	आईडी#395	जे पी नगर(अमरोहा)	78° 10' 39.766" पू	28° 47' 6.680" उ
687	आईडी#396	जे पी नगर(अमरोहा)	78° 10' 23.555" पू	28° 46' 48.467" उ
688	आईडी#397	जे पी नगर(अमरोहा)	78° 10' 14.836" पू	28° 46' 38.496" उ
689	आईडी#398	जे पी नगर(अमरोहा)	78° 10' 4.890" पू	28° 46' 26.840" उ
690	आईडी#399	जे पी नगर(अमरोहा)	78° 9' 50.594" पू	28° 46' 11.355" उ
691	आईडी#400	जे पी नगर(अमरोहा)	78° 9' 40.233" पू	28° 46' 0.006" उ
692	आईडी#401	जे पी नगर(अमरोहा)	78° 9' 32.121" पू	28° 45' 51.095" उ
693	आईडी#402	जे पी नगर(अमरोहा)	78° 9' 24.052" पू	28° 45' 42.233" उ
694	आईडी#403	हापुड़	78° 9' 14.386" पू	28° 45' 31.585" उ
695	आईडी#404	हापुड़	78° 9' 7.081" पू	28° 45' 25.445" उ
696	आईडी#405	हापुड़	78° 8' 58.389" पू	28° 45' 18.646" उ
697	आईडी#406	हापुड़	78° 8' 47.936" पू	28° 45' 10.895" उ
698	आईडी#407	हापुड़	78° 8' 38.629" पू	28° 45' 6.982" उ
699	आईडी#408	हापुड़	78° 8' 32.579" पू	28° 45' 5.786" उ
700	आईडी#409	हापुड़	78° 8' 26.387" पू	28° 45' 5.503" उ

701	आईडी#410	हापुड़	78° 8' 19.218" पू	28° 45' 6.332" उ
702	आईडी#411	हापुड़	78° 8' 11.434" पू	28° 45' 8.768" उ
703	आईडी#412	हापुड़	78° 8' 4.462" पू	28° 45' 12.671" उ
704	आईडी#413	हापुड़	78° 7' 58.023" पू	28° 45' 18.569" उ
705	आईडी#414	हापुड़	78° 7' 50.379" पू	28° 45' 22.088" उ
706	आईडी#415	हापुड़	78° 7' 39.332" पू	28° 45' 27.206" उ
707	आईडी#416	हापुड़	78° 7' 28.480" पू	28° 45' 35.380" उ
708	आईडी#417	हापुड़	78° 7' 25.068" पू	28° 45' 38.604" उ
709	आईडी#418	हापुड़	78° 7' 20.835" पू	28° 45' 42.062" उ
710	आईडी#419	हापुड़	78° 7' 15.786" पू	28° 45' 48.135" उ
711	आईडी#420	हापुड़	78° 7' 12.252" पू	28° 45' 55.049" उ
712	आईडी#421	हापुड़	78° 7' 10.509" पू	28° 46' 2.141" उ
713	आईडी#422	हापुड़	78° 7' 1.819" पू	28° 46' 4.778" उ
714	आईडी#423	हापुड़	78° 6' 50.172" पू	28° 46' 8.476" उ
715	आईडी#424	हापुड़	78° 6' 39.080" पू	28° 46' 14.209" उ
716	आईडी#425	हापुड़	78° 6' 30.608" पू	28° 46' 20.512" उ
717	आईडी#426	हापुड़	78° 6' 24.805" पू	28° 46' 25.859" उ
718	आईडी#427	हापुड़	78° 6' 15.878" पू	28° 46' 31.096" उ
719	आईडी#428	हापुड़	78° 6' 8.008" पू	28° 46' 38.813" उ
720	आईडी#429	हापुड़	78° 6' 1.068" पू	28° 46' 47.184" उ
721	आईडी#430	हापुड़	78° 5' 53.620" पू	28° 46' 53.924" उ
722	आईडी#431	हापुड़	78° 5' 48.169" पू	28° 46' 57.179" उ
723	आईडी#432	हापुड़	78° 5' 43.051" पू	28° 46' 57.404" उ
724	आईडी#433	हापुड़	78° 5' 35.081" पू	28° 46' 59.054" उ
725	आईडी#434	हापुड़	78° 5' 28.595" पू	28° 47' 1.743" उ
726	आईडी#435	हापुड़	78° 5' 25.194" पू	28° 47' 3.762" उ
727	आईडी#436	हापुड़	78° 5' 18.746" पू	28° 47' 8.739" उ
728	आईडी#437	हापुड़	78° 5' 14.538" पू	28° 47' 12.941" उ
729	आईडी#438	हापुड़	78° 4' 54.794" पू	28° 47' 35.975" उ
730	आईडी#439	हापुड़	78° 4' 48.266" पू	28° 47' 46.432" उ
731	आईडी#440	हापुड़	78° 4' 46.368" पू	28° 47' 50.602" उ
732	आईडी#441	हापुड़	78° 4' 44.490" पू	28° 47' 56.712" उ
733	आईडी#442	हापुड़	78° 4' 43.727" पू	28° 47' 59.890" उ
734	आईडी#443	हापुड़	78° 4' 42.941" पू	28° 48' 2.069" उ
735	आईडी#444	हापुड़	78° 4' 41.003" पू	28° 48' 5.011" उ
736	आईडी#445	हापुड़	78° 4' 38.609" पू	28° 48' 8.644" उ
737	आईडी#446	हापुड़	78° 4' 35.973" पू	28° 48' 11.472" उ
738	आईडी#447	हापुड़	78° 4' 29.760" पू	28° 48' 18.322" उ

739	आईडी#448	हापुड़	78° 4' 24.625" पू	28° 48' 27.506" उ
740	आईडी#449	हापुड़	78° 4' 19.966" पू	28° 48' 38.117" उ
741	आईडी#450	हापुड़	78° 4' 18.207" पू	28° 48' 42.090" उ
742	आईडी#451	हापुड़	78° 4' 16.261" पू	28° 48' 46.200" उ
743	आईडी#452	हापुड़	78° 4' 14.979" पू	28° 48' 50.250" उ
744	आईडी#453	हापुड़	78° 4' 13.825" पू	28° 48' 54.336" उ
745	आईडी#454	हापुड़	78° 4' 12.769" पू	28° 48' 56.125" उ
746	आईडी#455	हापुड़	78° 4' 9.753" पू	28° 49' 0.017" उ
747	आईडी#456	हापुड़	78° 4' 6.410" पू	28° 49' 5.078" उ
748	आईडी#457	हापुड़	78° 4' 4.264" पू	28° 49' 8.878" उ
749	आईडी#458	हापुड़	78° 4' 1.931" पू	28° 49' 14.809" उ
750	आईडी#459	हापुड़	78° 4' 0.125" पू	28° 49' 18.996" उ
751	आईडी#460	हापुड़	78° 3' 57.818" पू	28° 49' 24.991" उ
752	आईडी#461	हापुड़	78° 3' 56.764" पू	28° 49' 26.902" उ
753	आईडी#462	हापुड़	78° 3' 54.794" पू	28° 49' 29.737" उ
754	आईडी#463	हापुड़	78° 3' 52.700" पू	28° 49' 33.286" उ
755	आईडी#464	हापुड़	78° 3' 51.239" पू	28° 49' 36.308" उ
756	आईडी#465	हापुड़	78° 3' 48.838" पू	28° 49' 40.468" उ
757	आईडी#466	हापुड़	78° 3' 46.375" पू	28° 49' 45.475" उ
758	आईडी#467	हापुड़	78° 3' 44.419" पू	28° 49' 48.798" उ
759	आईडी#468	हापुड़	78° 3' 41.794" पू	28° 49' 53.232" उ
760	आईडी#469	हापुड़	78° 3' 38.910" पू	28° 49' 58.539" उ
761	आईडी#470	हापुड़	78° 3' 36.915" पू	28° 50' 3.379" उ
762	आईडी#471	हापुड़	78° 3' 36.080" पू	28° 50' 6.735" उ
763	आईडी#472	हापुड़	78° 3' 35.721" पू	28° 50' 9.292" उ
764	आईडी#473	हापुड़	78° 3' 34.044" पू	28° 50' 11.971" उ
765	आईडी#474	हापुड़	78° 3' 32.070" पू	28° 50' 15.125" उ
766	आईडी#475	हापुड़	78° 3' 30.353" पू	28° 50' 18.019" उ
767	आईडी#476	हापुड़	78° 3' 28.758" पू	28° 50' 21.344" उ
768	आईडी#477	हापुड़	78° 3' 27.843" पू	28° 50' 23.930" उ
769	आईडी#478	हापुड़	78° 3' 26.686" पू	28° 50' 28.678" उ
770	आईडी#479	हापुड़	78° 3' 25.402" पू	28° 50' 33.320" उ
771	आईडी#480	हापुड़	78° 3' 23.827" पू	28° 50' 37.653" उ
772	आईडी#481	हापुड़	78° 3' 21.989" पू	28° 50' 42.978" उ
773	आईडी#482	हापुड़	78° 3' 19.926" पू	28° 50' 47.404" उ
774	आईडी#483	हापुड़	78° 3' 17.994" पू	28° 50' 51.006" उ
775	आईडी#484	हापुड़	78° 3' 15.705" पू	28° 50' 55.472" उ
776	आईडी#485	हापुड़	78° 3' 10.385" पू	28° 50' 55.892" उ

777	आईडी#486	हापुड़	78° 3' 3.308" पू	28° 50' 56.944" उ
778	आईडी#487	हापुड़	78° 2' 56.597" पू	28° 50' 59.184" उ
779	आईडी#488	हापुड़	78° 2' 51.328" पू	28° 51' 1.985" उ
780	आईडी#489	हापुड़	78° 2' 45.953" पू	28° 51' 6.173" उ
781	आईडी#490	हापुड़	78° 2' 41.601" पू	28° 51' 11.198" उ
782	आईडी#491	हापुड़	78° 2' 36.649" पू	28° 51' 20.319" उ
783	आईडी#492	हापुड़	78° 2' 27.375" पू	28° 51' 38.864" उ
784	आईडी#493	हापुड़	78° 2' 19.921" पू	28° 51' 53.768" उ
785	आईडी#494	हापुड़	78° 2' 13.874" पू	28° 52' 5.456" उ
786	आईडी#495	हापुड़	78° 2' 10.442" पू	28° 52' 12.103" उ
787	आईडी#496	हापुड़	78° 2' 3.360" पू	28° 52' 26.284" उ
788	आईडी#497	हापुड़	78° 1' 57.477" पू	28° 52' 38.065" उ
789	आईडी#498	हापुड़	78° 1' 53.127" पू	28° 52' 46.646" उ
790	आईडी#499	मेरठ	78° 1' 50.934" पू	28° 52' 50.703" उ
791	आईडी#500	मेरठ	78° 1' 48.284" पू	28° 52' 56.501" उ
792	आईडी#501	मेरठ	78° 1' 43.472" पू	28° 53' 8.543" उ
793	आईडी#502	मेरठ	78° 1' 42.246" पू	28° 53' 13.569" उ
794	आईडी#503	मेरठ	78° 1' 41.664" पू	28° 53' 17.882" उ
795	आईडी#504	मेरठ	78° 1' 41.106" पू	28° 53' 27.461" उ
796	आईडी#505	मेरठ	78° 1' 42.265" पू	28° 53' 40.991" उ
797	आईडी#506	मेरठ	78° 1' 43.936" पू	28° 53' 53.583" उ
798	आईडी#507	मेरठ	78° 1' 44.430" पू	28° 53' 57.142" उ
799	आईडी#508	मेरठ	78° 1' 43.685" पू	28° 54' 1.118" उ
800	आईडी#509	मेरठ	78° 1' 42.621" पू	28° 54' 4.580" उ
801	आईडी#510	मेरठ	78° 1' 41.045" पू	28° 54' 10.203" उ
802	आईडी#511	मेरठ	78° 1' 37.909" पू	28° 54' 21.958" उ
803	आईडी#512	मेरठ	78° 1' 36.037" पू	28° 54' 28.361" उ
804	आईडी#513	मेरठ	78° 1' 32.636" पू	28° 54' 41.313" उ
805	आईडी#514	मेरठ	78° 1' 28.399" पू	28° 54' 56.302" उ
806	आईडी#515	मेरठ	78° 1' 23.694" पू	28° 55' 12.931" उ
807	आईडी#516	मेरठ	78° 1' 20.122" पू	28° 55' 25.553" उ
808	आईडी#517	मेरठ	78° 1' 16.647" पू	28° 55' 38.896" उ
809	आईडी#518	मेरठ	78° 1' 15.430" पू	28° 55' 46.145" उ
810	आईडी#519	मेरठ	78° 1' 14.718" पू	28° 55' 56.594" उ
811	आईडी#520	मेरठ	78° 1' 14.302" पू	28° 56' 2.202" उ
812	आईडी#521	मेरठ	78° 1' 13.909" पू	28° 56' 7.142" उ
813	आईडी#522	मेरठ	78° 1' 13.416" पू	28° 56' 16.383" उ
814	आईडी#523	मेरठ	78° 1' 12.657" पू	28° 56' 29.024" उ

815	आईडी#524	मेरठ	78° 1' 12.078" पू	28° 56' 40.115" उ
816	आईडी#525	मेरठ	78° 1' 11.711" पू	28° 56' 47.423" उ
817	आईडी#526	मेरठ	78° 1' 11.020" पू	28° 56' 56.472" उ
818	आईडी#527	मेरठ	78° 1' 10.699" पू	28° 57' 0.857" उ
819	आईडी#528	मेरठ	78° 1' 9.970" पू	28° 57' 12.274" उ
820	आईडी#529	मेरठ	78° 1' 9.484" पू	28° 57' 22.596" उ
821	आईडी#530	मेरठ	78° 1' 9.232" पू	28° 57' 28.182" उ
822	आईडी#531	मेरठ	78° 1' 8.696" पू	28° 57' 35.871" उ
823	आईडी#532	मेरठ	78° 1' 8.044" पू	28° 57' 44.947" उ
824	आईडी#533	मेरठ	78° 1' 7.234" पू	28° 57' 49.485" उ
825	आईडी#534	मेरठ	78° 1' 5.514" पू	28° 57' 54.422" उ
826	आईडी#535	मेरठ	78° 1' 1.829" पू	28° 58' 5.184" उ
827	आईडी#536	मेरठ	78° 0' 58.596" पू	28° 58' 14.212" उ
828	आईडी#537	मेरठ	78° 0' 56.137" पू	28° 58' 22.627" उ
829	आईडी#538	मेरठ	78° 0' 53.793" पू	28° 58' 33.048" उ
830	आईडी#539	मेरठ	78° 0' 53.113" पू	28° 58' 39.833" उ
831	आईडी#540	मेरठ	78° 0' 53.361" पू	28° 58' 47.627" उ
832	आईडी#541	मेरठ	78° 0' 55.739" पू	28° 58' 58.907" उ
833	आईडी#542	मेरठ	78° 0' 59.132" पू	28° 59' 9.023" उ
834	आईडी#543	मेरठ	78° 1' 2.200" पू	28° 59' 16.251" उ
835	आईडी#544	मेरठ	78° 1' 6.771" पू	28° 59' 24.788" उ
836	आईडी#545	मेरठ	78° 1' 9.080" पू	28° 59' 31.449" उ
837	आईडी#546	मेरठ	78° 1' 9.010" पू	28° 59' 36.031" उ
838	आईडी#547	मेरठ	78° 1' 8.713" पू	28° 59' 41.571" उ
839	आईडी#548	मेरठ	78° 1' 8.380" पू	28° 59' 48.038" उ
840	आईडी#549	मेरठ	78° 1' 7.924" पू	28° 59' 58.388" उ
841	आईडी#550	मेरठ	78° 1' 7.549" पू	29° 0' 6.777" उ
842	आईडी#551	मेरठ	78° 1' 6.982" पू	29° 0' 15.238" उ
843	आईडी#552	मेरठ	78° 1' 6.780" पू	29° 0' 19.176" उ
844	आईडी#553	मेरठ	78° 1' 1.015" पू	29° 0' 19.325" उ
845	आईडी#554	मेरठ	78° 0' 51.964" पू	29° 0' 19.802" उ
846	आईडी#555	मेरठ	78° 0' 42.000" पू	29° 0' 21.994" उ
847	आईडी#556	मेरठ	78° 0' 32.822" पू	29° 0' 25.997" उ
848	आईडी#557	मेरठ	78° 0' 25.249" पू	29° 0' 32.063" उ
849	आईडी#558	मेरठ	78° 0' 19.863" पू	29° 0' 39.724" उ
850	आईडी#559	मेरठ	78° 0' 17.080" पू	29° 0' 48.392" उ
851	आईडी#560	मेरठ	78° 0' 16.878" पू	29° 0' 55.603" उ
852	आईडी#561	मेरठ	78° 0' 12.518" पू	29° 0' 58.242" उ

853	आईडी#562	मेरठ	78° 0' 9.569" पू	29° 1' 0.182" उ
854	आईडी#563	मेरठ	78° 0' 2.294" पू	29° 1' 1.100" उ
855	आईडी#564	मेरठ	77° 59' 54.614" पू	29° 1' 3.478" उ
856	आईडी#565	मेरठ	77° 59' 48.523" पू	29° 1' 6.731" उ
857	आईडी#566	मेरठ	77° 59' 46.153" पू	29° 1' 8.430" उ
858	आईडी#567	मेरठ	77° 59' 33.952" पू	29° 1' 14.912" उ
859	आईडी#568	मेरठ	77° 59' 28.832" पू	29° 1' 17.357" उ
860	आईडी#569	मेरठ	77° 59' 23.903" पू	29° 1' 19.871" उ
861	आईडी#570	मेरठ	77° 59' 18.824" पू	29° 1' 22.769" उ
862	आईडी#571	मेरठ	77° 59' 13.510" पू	29° 1' 25.583" उ
863	आईडी#572	मेरठ	77° 59' 9.561" पू	29° 1' 27.707" उ
864	आईडी#573	मेरठ	77° 59' 5.903" पू	29° 1' 29.536" उ
865	आईडी#574	मेरठ	77° 59' 1.130" पू	29° 1' 32.139" उ
866	आईडी#575	मेरठ	77° 58' 47.968" पू	29° 1' 40.263" उ
867	आईडी#576	मेरठ	77° 58' 45.344" पू	29° 1' 42.757" उ
868	आईडी#577	मेरठ	77° 58' 40.728" पू	29° 1' 46.316" उ
869	आईडी#578	मेरठ	77° 58' 36.847" पू	29° 1' 50.498" उ
870	आईडी#579	मेरठ	77° 58' 33.390" पू	29° 1' 56.009" उ
871	आईडी#580	मेरठ	77° 58' 31.439" पू	29° 2' 1.126" उ
872	आईडी#581	मेरठ	77° 58' 30.419" पू	29° 2' 7.355" उ
873	आईडी#582	मेरठ	77° 58' 29.149" पू	29° 2' 12.349" उ
874	आईडी#583	मेरठ	77° 58' 28.764" पू	29° 2' 19.028" उ
875	आईडी#584	मेरठ	77° 58' 28.710" पू	29° 2' 25.714" उ
876	आईडी#585	मेरठ	77° 58' 29.156" पू	29° 2' 34.536" उ
877	आईडी#586	मेरठ	77° 58' 29.892" पू	29° 2' 42.214" उ
878	आईडी#587	मेरठ	77° 58' 29.953" पू	29° 2' 46.449" उ
879	आईडी#588	मेरठ	77° 58' 29.644" पू	29° 2' 51.344" उ
880	आईडी#589	मेरठ	77° 58' 29.651" पू	29° 2' 56.555" उ
881	आईडी#590	मेरठ	77° 58' 28.806" पू	29° 3' 0.472" उ
882	आईडी#591	मेरठ	77° 58' 26.565" पू	29° 3' 8.400" उ
883	आईडी#592	मेरठ	77° 58' 24.714" पू	29° 3' 14.231" उ
884	आईडी#593	मेरठ	77° 58' 24.016" पू	29° 3' 20.406" उ
885	आईडी#594	मेरठ	77° 58' 24.493" पू	29° 3' 25.711" उ
886	आईडी#595	मेरठ	77° 58' 25.950" पू	29° 3' 30.876" उ
887	आईडी#596	मेरठ	77° 58' 28.391" पू	29° 3' 35.998" उ
888	आईडी#597	मेरठ	77° 58' 30.595" पू	29° 3' 39.778" उ
889	आईडी#598	मेरठ	77° 58' 29.088" पू	29° 3' 45.307" उ
890	आईडी#599	मेरठ	77° 58' 28.620" पू	29° 3' 50.954" उ

891	आईडी#600	मेरठ	77° 58' 28.595" पू	29° 3' 54.102" उ
892	आईडी#601	मेरठ	77° 58' 27.662" पू	29° 3' 58.499" उ
893	आईडी#602	मेरठ	77° 58' 27.243" पू	29° 4' 2.635" उ
894	आईडी#603	मेरठ	77° 58' 27.307" पू	29° 4' 7.843" उ
895	आईडी#604	मेरठ	77° 58' 27.820" पू	29° 4' 13.475" उ
896	आईडी#605	मेरठ	77° 58' 28.888" पू	29° 4' 18.431" उ
897	आईडी#606	मेरठ	77° 58' 29.441" पू	29° 4' 21.014" उ
898	आईडी#607	मेरठ	77° 58' 30.083" पू	29° 4' 26.102" उ
899	आईडी#608	मेरठ	77° 58' 30.536" पू	29° 4' 29.901" उ
900	आईडी#609	मेरठ	77° 58' 30.502" पू	29° 4' 34.556" उ
901	आईडी#610	मेरठ	77° 58' 31.154" पू	29° 4' 39.552" उ
902	आईडी#611	मेरठ	77° 58' 32.763" पू	29° 4' 47.066" उ
903	आईडी#612	मेरठ	77° 58' 34.379" पू	29° 4' 56.160" उ
904	आईडी#613	मेरठ	77° 58' 35.284" पू	29° 5' 4.636" उ
905	आईडी#614	मेरठ	77° 58' 36.069" पू	29° 5' 7.937" उ
906	आईडी#615	मेरठ	77° 58' 38.787" पू	29° 5' 14.234" उ
907	आईडी#616	मेरठ	77° 58' 38.434" पू	29° 5' 20.613" उ
908	आईडी#617	मेरठ	77° 58' 39.781" पू	29° 5' 27.811" उ
909	आईडी#618	मेरठ	77° 58' 42.727" पू	29° 5' 34.456" उ
910	आईडी#619	मेरठ	77° 58' 44.231" पू	29° 5' 37.863" उ
911	आईडी#620	मेरठ	77° 58' 45.677" पू	29° 5' 42.212" उ
912	आईडी#621	मेरठ	77° 58' 48.417" पू	29° 5' 48.036" उ
913	आईडी#622	मेरठ	77° 58' 52.388" पू	29° 5' 53.284" उ
914	आईडी#623	मेरठ	77° 58' 58.237" पू	29° 5' 58.326" उ
915	आईडी#624	मेरठ	77° 59' 6.142" पू	29° 6' 2.487" उ
916	आईडी#625	मेरठ	77° 59' 14.973" पू	29° 6' 4.800" उ
917	आईडी#626	मेरठ	77° 59' 24.181" पू	29° 6' 5.123" उ
918	आईडी#627	मेरठ	77° 59' 30.555" पू	29° 6' 4.214" उ
919	आईडी#628	मेरठ	77° 59' 37.811" पू	29° 6' 11.982" उ
920	आईडी#629	मेरठ	77° 59' 38.886" पू	29° 6' 19.424" उ
921	आईडी#630	मेरठ	77° 59' 40.445" पू	29° 6' 29.168" उ
922	आईडी#631	मेरठ	77° 59' 42.957" पू	29° 6' 37.485" उ
923	आईडी#632	मेरठ	77° 59' 43.188" पू	29° 6' 43.363" उ
924	आईडी#633	मेरठ	77° 59' 40.470" पू	29° 6' 44.675" उ
925	आईडी#634	मेरठ	77° 59' 34.517" पू	29° 6' 47.660" उ
926	आईडी#635	मेरठ	77° 59' 31.821" पू	29° 6' 49.014" उ
927	आईडी#636	मेरठ	77° 59' 27.525" पू	29° 6' 51.367" उ
928	आईडी#637	मेरठ	77° 59' 20.929" पू	29° 6' 56.524" उ

929	आईडी#638	मेरठ	77° 59' 17.822" पू	29° 6' 59.651" उ
930	आईडी#639	मेरठ	77° 59' 13.415" पू	29° 7' 5.462" उ
931	आईडी#640	मेरठ	77° 59' 9.032" पू	29° 7' 12.860" उ
932	आईडी#641	मेरठ	77° 59' 7.339" पू	29° 7' 15.497" उ
933	आईडी#642	मेरठ	77° 59' 3.971" पू	29° 7' 21.070" उ
934	आईडी#643	मेरठ	77° 59' 1.895" पू	29° 7' 27.110" उ
935	आईडी#644	मेरठ	77° 59' 1.206" पू	29° 7' 32.485" उ
936	आईडी#645	मेरठ	77° 59' 1.700" पू	29° 7' 38.779" उ
937	आईडी#646	मेरठ	77° 59' 0.204" पू	29° 7' 45.660" उ
938	आईडी#647	मेरठ	77° 58' 57.122" पू	29° 7' 51.112" उ
939	आईडी#648	मेरठ	77° 58' 55.446" पू	29° 7' 56.120" उ
940	आईडी#649	मेरठ	77° 58' 54.766" पू	29° 8' 0.430" उ
941	आईडी#650	मेरठ	77° 58' 48.154" पू	29° 8' 6.214" उ
942	आईडी#651	मेरठ	77° 58' 43.403" पू	29° 8' 13.268" उ
943	आईडी#652	मेरठ	77° 58' 40.671" पू	29° 8' 22.045" उ
944	आईडी#653	मेरठ	77° 58' 40.823" पू	29° 8' 31.144" उ
945	आईडी#654	मेरठ	77° 58' 43.021" पू	29° 8' 38.172" उ
946	आईडी#655	मेरठ	77° 58' 47.299" पू	29° 8' 45.836" उ
947	आईडी#656	मेरठ	77° 58' 52.649" पू	29° 8' 52.252" उ
948	आईडी#657	मेरठ	77° 58' 57.555" पू	29° 8' 58.598" उ
949	आईडी#658	मेरठ	77° 59' 1.987" पू	29° 9' 4.682" उ
950	आईडी#659	मेरठ	77° 59' 7.269" पू	29° 9' 11.453" उ
951	आईडी#660	मेरठ	77° 59' 1.294" पू	29° 9' 17.809" उ
952	आईडी#661	मेरठ	77° 58' 55.424" पू	29° 9' 24.201" उ
953	आईडी#662	मेरठ	77° 58' 51.570" पू	29° 9' 31.682" उ
954	आईडी#663	मेरठ	77° 58' 50.131" पू	29° 9' 37.949" उ
955	आईडी#664	मेरठ	77° 58' 50.120" पू	29° 9' 44.341" उ
956	आईडी#665	मेरठ	77° 58' 49.271" पू	29° 9' 50.947" उ
957	आईडी#666	मेरठ	77° 58' 49.065" पू	29° 9' 59.320" उ
958	आईडी#667	मेरठ	77° 58' 48.857" पू	29° 10' 6.201" उ
959	आईडी#668	मेरठ	77° 58' 45.163" पू	29° 10' 12.480" उ
960	आईडी#669	मेरठ	77° 58' 40.687" पू	29° 10' 20.774" उ
961	आईडी#670	मेरठ	77° 58' 36.098" पू	29° 10' 25.407" उ
962	आईडी#671	मेरठ	77° 58' 31.547" पू	29° 10' 32.540" उ
963	आईडी#672	मेरठ	77° 58' 29.049" पू	29° 10' 41.349" उ
964	आईडी#673	मेरठ	77° 58' 29.429" पू	29° 10' 50.420" उ
965	आईडी#674	मेरठ	77° 58' 32.211" पू	29° 10' 58.222" उ
966	आईडी#675	मेरठ	77° 58' 37.126" पू	29° 11' 5.167" उ

967	आईडी#676	मेरठ	77° 58' 39.701" पू	29° 11' 7.948" उ
968	आईडी#677	मेरठ	77° 58' 44.846" पू	29° 11' 15.580" उ
969	आईडी#678	मेरठ	77° 58' 47.142" पू	29° 11' 22.927" उ
970	आईडी#679	मेरठ	77° 58' 48.668" पू	29° 11' 28.831" उ
971	आईडी#680	मेरठ	77° 58' 46.728" पू	29° 11' 32.994" उ
972	आईडी#681	मेरठ	77° 58' 43.855" पू	29° 11' 39.161" उ
973	आईडी#682	मेरठ	77° 58' 41.886" पू	29° 11' 43.487" उ
974	आईडी#683	मेरठ	77° 58' 38.451" पू	29° 11' 51.872" उ
975	आईडी#684	मेरठ	77° 58' 37.136" पू	29° 12' 0.016" उ
976	आईडी#685	मेरठ	77° 58' 35.928" पू	29° 12' 10.279" उ
977	आईडी#686	मेरठ	77° 58' 34.784" पू	29° 12' 20.002" उ
978	आईडी#687	मेरठ	77° 58' 34.128" पू	29° 12' 25.504" उ
979	आईडी#688	मेरठ	77° 58' 32.826" पू	29° 12' 29.624" उ
980	आईडी#689	मेरठ	77° 58' 30.599" पू	29° 12' 36.586" उ
981	आईडी#690	मेरठ	77° 58' 26.604" पू	29° 12' 48.486" उ
982	आईडी#691	मेरठ	77° 58' 22.474" पू	29° 12' 57.849" उ
983	आईडी#692	मेरठ	77° 58' 19.072" पू	29° 13' 6.146" उ
984	आईडी#693	मेरठ	77° 58' 18.082" पू	29° 13' 17.889" उ
985	आईडी#694	मेरठ	77° 58' 20.632" पू	29° 13' 26.687" उ
986	आईडी#695	मेरठ	77° 58' 28.023" पू	29° 13' 38.396" उ
987	आईडी#696	मेरठ	77° 58' 33.046" पू	29° 13' 45.903" उ
988	आईडी#697	मेरठ	77° 58' 39.466" पू	29° 13' 55.394" उ
989	आईडी#698	मेरठ	77° 58' 46.214" पू	29° 14' 5.391" उ
990	आईडी#699	मेरठ	77° 58' 54.015" पू	29° 14' 16.936" उ
991	आईडी#700	मेरठ	77° 59' 8.180" पू	29° 14' 36.993" उ
992	आईडी#701	मेरठ	77° 59' 15.981" पू	29° 14' 47.540" उ

## अनुलग्नक -IV

हस्तिनापुर वन्यजीव अभयारण्य के पारिस्थितिकी संवेदी जोन में आने वाले गांवों की सूची और क्षेत्रफल, साथ ही भौगोलिक निर्देशांक

जिले का नाम और तहसील का नाम	क्र.सं	गाँव का नाम	पारिस्थितिकी संवेदी जोन के अधीन आने वाले गाँव का कुल क्षेत्रफल (हेक्टेयर में)	जीपीएस स्थिति					
				उत्तर			पूर्व		
				डिग्री	मिनट	सेकेंड	डिग्री	मिनट	सेकेंड
	1	2	3	4	5	6	7	8	9
मुजफ्फरनगर/ जनसाथ	1	समाना उर्फ रामराज	197.173	29°	15'	1.526" उ	77°	59'	26.542" पू
	2	हसामपुरा	99.834	29°	15'	18.257" उ	77°	59'	12.126" पू
	3	पुट्ठी इब्राहिमपुर	216.2742	29°	15'	51.509" उ	77°	58'	41.040" पू
	4	भुम्मा	63.305	29°	16'	27.910" उ	77°	57'	22.434" पू
	5	मुबारिकपुर	50.164	29°	16'	37.641" उ	77°	57'	15.155" पू
	6	किठोदा	149	29°	17'	12.597" उ	77°	57'	11.920" पू
	7	रसूलपुर	96.211	29°	18'	4.381" उ	77°	57'	5.985" पू
	8	शिवपुरी	178.822	29°	19'	18.21" उ	77°	58'	38.82" पू
	9	सिखरेड़ा	339.466	29°	18'	33.228" उ	77°	58'	18.642" पू
	10	महमूदपुर बांगर	290.5658	29°	17'	51.55" उ	77°	57'	49.175" पू
	11	बाबरा	12.935	29°	18'	33.061" उ	77°	57'	27.006" पू
	12	जमालपुर बांगर	223.073	29°	18'	42.890" उ	77°	57'	25.613" पू
	13	किलापुर जसमौर	165.281	29°	19'	48.042" उ	77°	58'	20.082" पू
	14	सिकंदरपुर	0.56	29°	20'	1.847" उ	77°	58'	1.422" पू

	15	जडवाड	13.608	29°	20'	40.097" उ	77°	58'	4.415" पू
	16	कासमपुर खोला	125.081	29°	21'	15.195" उ	77°	58'	17.928" पू
	17	कटिया	127.815	29°	21'	44.068" उ	77°	57'	57.384" पू
	18	टांडेडा	88.984	29°	22'	21.418" उ	77°	57'	31.845" पू
	19	कक्रोली	115.428	29°	23'	19.130" उ	77°	57'	4.560" पू
	20	निज़ामपुर	60.036	29°	23'	11.499" उ	77°	57'	41.712" पू
	21	बेहड़ा सादात	83.958	29°	24'	30.217" उ	77°	57'	24.902" पू
	22	दरियावपुर	41.608	29°	24'	35.664" उ	77°	58'	04.840" पू
	23	कादी	24.522	29°	24'	09.13" उ	77°	57'	57" पू
	24	टिपरपुर	55.372	29°	21'	41.168" उ	77°	58'	42.332" पू
	25	भुवापुर	100.768	29°	27'	06.914" उ	77°	57'	29.718" पू
	26	दरियाबाद	8.071	29°	27'	29.008" उ	77°	57'	28.009" पू
	27	खरपुर	123.045	29°	25'	31.491" उ	77°	57'	23.415" पू
	28	चोरावाला	129.428	29°	26'	25.537" उ	77°	57'	8.393" पू
	29	भेड़ाहेड़ी	14.4803	29°	27'	7.470" उ	77°	56'	52.573" पू
मुजफ्फरनगर/ जनसाथ	30	मोरना	70.858	29°	27'	47.556" उ	77°	56'	50.859" पू
	31	छछरोली	124.844	29°	29'	0.807" उ	77°	56'	34.756" पू
	32	शुक्रतारी	147.054	29°	29'	23.053" उ	77°	56'	23.661" पू
	33	वजीराबाद	12.78	29°	29'	44.037" उ	77°	56'	25.847" पू
	34	भोकरहेड़ी	321.807	29°	30'	28.747" उ	77°	56'	48.229" पू
	35	सीकरी	350.24	29°	32'	18.002" उ	77°	54'	37.164" पू
	36	लालपुर	0.54	29°	32'	36.011"	77°	54'	25.164"

						उ			पू
मुजफ्फरनगर/ सदर	37	बासेडा	540.221	29°	33'	14.680"	77°	54'	1.917"
						उ			पू
	38	जिंदावाला	131.0847	29°	35'	16.064"	77°	55'	11.922"
						उ			पू
	39	अलमावाला	193.5378	29°	34'	58.056"	77°	57'	5.153"
					उ			पू	
	40	कानेवाली बखशीराम	81.4516	29°	34'	44.383"	77°	57'	59.553"
						उ		पू	
	41	शाहदरा	43.8876	29°	34'	36.204"	77°	58'	25.566"
						उ		पू	
मुजफ्फरनगर/ जनसाथ	42	मजलिसपुर	1023.027	29°	34'	0.873" उ	77°	59'	53.720"
						उ			पू
	43	लुकाडाडी	297.937	29°	33'	12.598"	78°	0'	9.409"
						उ			पू
	44	शाहजहाँपुर	270.422	29°	31'	25.31" उ	78°	0'	13.80"
						उ			पू
	45	फरीदपुर	49	29°	34'	39.697"	77°	56'	37.997"
						उ		पू	
	46	मंसूरपुर	36	29°	34'	44.512"	77°	55'	52.970"
						उ		पू	
	47	हाजीपुर खादर	123	29°	34'	46.331"	77°	58'	48.410"
						उ		पू	
मुजफ्फरनगर/ सदर	48	पुर काजी ग्रामीण	219	29°	35'	17.423"	77°	56'	10.414"
						उ			पू
	49	कालेवाला	232	29°	36'	1.706" उ	77°	55'	49.184"
						उ			पू
	50	तुगलकपुर	652	29°	36'	25.760"	77°	54'	54.299"
						उ			पू
	51	उदयावली	351	29°	36'	47.763"	77°	57'	57.321"
						उ			पू
	52	बहमनवाला	112	29°	37'	18.433"	77°	55'	42.643"
						उ			पू
	53	सुहेली	295	29°	37'	4.823" उ	77°	56'	28.028"
					उ			पू	
	54	मांडणवाला	164	29°	37'	50.827"	77°	55'	48.370"
					उ			पू	
	55	चमरावाला	348	29°	37'	35.927"	77°	57'	6.466"
					उ			पू	
	56	ऐकी	73	29°	38'	15.937"	77°	58'	29.026"
						उ		पू	
	57	भैंसलीवाला	145	29°	38'	15.859"	77°	57'	25.999"

					उ			पू	
58	गोधना	605	29°	37'	37.673"	77°	54'	21.448"	
					उ			पू	
59	बढ़ीवाला	220	29°	37'	52.155"	77°	58'	10.653"	
					उ			पू	
60	शमशपुर	131	29°	38'	33.843"	77°	55'	11.836"	
					उ			पू	
61	झाबरपुर	213	29°	38'	32.233"	77°	54'	25.167"	
					उ			पू	
62	शेरपुर	506	29°	38'	42.143"	77°	56'	21.352"	
					उ			पू	
63	रजकल्लापुर	165	29°	38'	49.116"	77°	57'	24.922"	
					उ			पू	
64	हुसैनपुर	185	29°	39'	15.773"	77°	55'	23.043"	
					उ			पू	
65	मिर्जापुर	264	29°	39'	17.636"	77°	54'	20.943"	
					उ			पू	
66	पांचली	112	29°	39'	48.823"	77°	57'	37.906"	
					उ			पू	
67	फराखपुर	36	29°	39'	58.729"	77°	58'	2.422"	
					उ			पू	
68	बैकुंठपुर	185	29°	39'	41.489"	77°	55'	56.999"	
					उ			पू	
69	खेड़की	220	29°	39'	45.099"	77°	56'	39.718"	
					उ			पू	
70	चंदन	18	29°	39'	46.517"	77°	54'	33.413"	
					उ			पू	
71	भदौला	20	29°	40'	27.877"	77°	56'	30.885"	
					उ			पू	
72	मारकपुर	298	29°	40'	6.568" उ	77°	55'	19.573"	
								पू	
मुजफ्फरनगर/ सदर	73	भदौली	42	29°	40'	20.390"	77°	56'	23.478"
					उ			पू	
	74	नरुमाज़रा	157	29°	40'	39.295"	77°	55'	22.103"
					उ			पू	
	75	बुच्चा	103	29°	40'	29.180"	77°	54'	18.726"
					उ			पू	
	76	दादूपुर	79	29°	41'	9.085" उ	77°	56'	6.936"
								पू	
	77	नानूपुर	233	29°	41'	15.357"	77°	55'	34.467"
					उ			पू	
	78	नसरुल्लापुर	75	29°	40'	57.620"	77°	54'	9.782"

					उ			पू	
79	नूरनगर	168	29°	41'	11.622"	77°	54'	43.748"	
					उ			पू	
80	बहलोलपुर	201	29°	41'	48.146"	77°	55'	52.428"	
					उ			पू	
81	दामापट्टी	20	29°	42'	8.386"	उ 77°	56'	44.906"	
								पू	
82	बुलाकीपुर	3	29°	42'	14.335"	77°	56'	35.615"	
					उ			पू	
83	महापुर	9	29°	42'	8.190"	उ 77°	56'	13.410"	
								पू	
योगफल -		13871.56							
जिले का नाम और तहसील का नाम	क्र.सं.	गाँव का नाम	पारिस्थितिकी संवेदी जोन के अधीन आने वाले गाँव का कुल क्षेत्रफल (हेक्टेयर में)	जीपीएस स्थिति					
				उत्तर			पूर्व		
				डिग्री	मिनट	सेकेंड	डिग्री	मिनट	सेकेंड
	1	2	3	4	5	6	7	8	9
बिजनौर/बिजनौर	1	शिकोहाबाद	215.906	29	2	53	78	7	39.62
	2	खानकुलीपुर	191.02	29	3	1	78	9	52
	3	चंद्रभानपुर किशोर	66.392	29	2	25.608	78	10	40.991
	4	जहांगीरपुर	95.497	29	2	1.25	78	7	53.46
	5	मोहिददीनपुर	122.707	29	1	56.88	78	7	16.15
	6	खानपुर दुल्ली	103.259	29	1	40.433	78	9	57.78
	7	दयालवाला	115.766	29	1	45.252	78	11	21.707
	8	मानशाहपुर ए	40.166	29	0	22	78	9	0.44
	9	तैयबपुर काजी	372.435	29	2	14.09	78	8	36.71
	10	आजमपुर गोपाल	100.488	29	0	0.47	78	11	0.11
	11	भोगपुर पट्टी हरसुख	87.348	29	0	0.28	78	13	0.04
	12	शहजादपुर बी.ए	110.601	29	59	0.54	78	12	0
	13	अहमदपुर भरता	47.616	29	0	0.48	78	7	0.57
	14	मधसूदनपुर बहादर	85.717	28	59	0.04	78	8	0.19
	15	फ़िरोज़पुर नरोतम बी.ए	7.461	28	58	0.5	78	8	0.26
	16	अमीरपुरदास धर्मनगरी बी.ए	33.776	28	59	0.58	78	9	0.04
	17	फरीदपुर काजी	98.12	28	58	46.296	78	10	50.112
	18	औरंगपुर बीबी	160.463	28	59	15.119	78	11	53.405
	19	फरीदपुर भरता	46.196	28	58	53.784	78	9	41.682
	20	निज़ामपुर खोड़ा बी.ए	100.868	28	58	43.511	78	11	14.615
	21	रसूलपुर पितंका बी.ए	78.41	28	58	15.155	78	11	27.737
	22	दारानगर बी.ए	409.82	28	58	18.432	78	11	36.317

	23	निजावतपुरा बी.ए	484.69	28	58	0.37	78	12	0.26	
बिजनौर/बिजनौर	24	मीरापुर अगरारी	66.564	28	58	0.04	78	13	0.01	
	25	चौहानपुरा	181.779	28	57	45.503	78	12	2.285	
	26	पहाड़पुर खुर्द	104.6516	28	57	0.56	78	10	0.22	
बिजन/चांदपुर	27	सादाबाद	180.953	28	57	35.946	78	12	18.3	
	28	फौलादपुर	131.111	28	57	15.964	78	12	43.299	
	29	मतलबपुर	57.692	28	57	42.642	78	12	43.289	
	30	बलिया नंगली	186.702	28	57	25.697	78	13	0.972	
	31	बेगमपुर	65.707	28	56	47.946	78	13	21.263	
	32	धीवरपुरा	316.847	28	57	42.111	78	13	47.76	
	33	भगोड़ा	185.639	28	56	0.46	78	9	0.5	
	34	भोगपुर	176.008	28	57	0.08	78	12	27	
	35	खानपुर खादर	209.732	28	56	19	78	10	51	
	36	सुल्तानपुर	82.747	28	56	10	78	10	6	
	37	शेखपुरी चौहड़	238.1817	28	56	12	78	10	9	
	38	लांगपुरी	183.5858	28	56	38	78	10	1	
	39	कमालपुर	81.127	28	55	21.564	78	13	49.878	
	40	अजदेव	79.7566	28	55	10.21	78	11	30.88	
	41	पाड़ला	81.941	28	54	20.823	78	12	0.82	
	42	औरंगपुर जोगीपुरा	109.185	28	54	42.498	78	11	57.744	
	43	मनौती	26.152	29	10	38.68	78	10	29.88	
	44	मुबारकपुर	382.5592	29	11	4.94	78	10	35.05	
	45	सैदपुर उर्फ नैपुरा	393.747	29	12	8.7	78	10	55.51	
	46	जटोला	120.56	29	4	50.99	78	9	7.79	
	47	मंडावर	10	29	29	2.88	78	7	38.91	
	48	वलीपुर	1	29	32	59.17	78	5	40.01	
	49	हरदासपुर	35	29	28	47.36	78	7	55.92	
	50	जीवनपुर रामपुर	92	29	29	3.99	78	7	14.9	
	51	कमल नैनपुर	64	29	29	7.51	78	7	56.11	
	52	मंडावर	77	29	29	48.85	78	6	19.91	
	53	किशनवास	59	29	29	25.46	78	5	32.29	
	बिजनौर/बिजनौर	54	शिवरामपुर	8	29	29	26.08	78	7	35.24
		55	अब्दुल खैरपुर बांगर	126	29	30	12.41	78	6	28.65
		56	अकबरपुर देवदास वाला	264	29	30	21.86	78	7	38.25
		57	शहबाजपुर	7	29	30	24.41	78	6	54.4
		58	बरखुरदारपुर बुजुर्ग	38	29	31	33.22	78	4	18.83
		59	कमालपुर	8	29	30	30.12	78	6	3.09
60		हुसैनपुर	53	29	31	5.54	78	5	37.44	
61		शेखपुरा	226	29	31	18.68	78	3	13.49	
62		इन्दरपुर राजरूप अहतमाली	19	29	32	4.8	78	5	5.13	

	63	फाजलपुर	85	29	31	46.51	78	0	37.75
	64	इंदरपुर राजरूप	1	29	32	8.54	78	4	26.35
बिजनौर/बिजनौर	65	मोहिनुद्दीनपुर	78	29	31	26.93	78	4	51.93
	66	जहांगीरपुर	5	29	32	13.36	78	1	25.95
	67	गोवर्धनपुर	6	29	31	36.89	78	5	40.22
	68	नूरुल इहरपुर	71	29	31	55.09	78	4	21.29
	69	चंद्रभानपुर किशोर	0	29	32	12.54	78	4	30.78
	70	मिर्जापुर खादर	98	29	32	21.22	78	2	16.23
	71	अराजी तौकीर	22	29	32	11.24	78	4	29.71
	72	असदुल्लापुर राजाराम	2	29	32	31.19	78	3	32.42
	73	खान कुलीपुर	119	29	32	24.81	78	4	7.81
	74	फतेहपुर सभाचंद	79	29	32	44.85	78	4	34.5
	75	अबुसैदपुर	93	29	34	4.17	78	4	38.85
	76	अमीरपुर उर्फनारायणपुर	4	29	33	16.2	78	4	4.96
	77	सैफपुर खादर	129	29	32	46.35	78	2	57.26
	78	शिकोहाबाद	164	29	33	27.28	78	6	11.21
	79	दलपतपुर	26	29	33	48.57	78	4	42.39
	80	कुन्दनपुर अहतमाली	66	29	33	43.07	78	5	38.43
	81	नवाबपुरा	35	29	33	17.98	78	2	57.45
	82	हिरदया रामपुर खदर	318	29	33	52.66	78	5	46.24
	83	बंजारपुर	23	29	34	20.81	78	3	55.77
	84	कुन्दनपुर बिला अहतमाली	138	29	34	23.61	78	4	39.11
	85	सुक्खापुर	126	29	34	38.95	78	5	21.88
	86	बरकतपुर	114	29	33	56.99	78	3	48.83
	87	टीप	475	29	35	56.97	78	2	49.29
	88	हिम्मतपुर बेला	95	29	34	58.51	78	5	58.38
	89	खलीलुल्लाहपुर	113	29	35	37.27	78	4	17.26
	90	राम शैवाला	200	29	35	14.65	78	4	52.66
	91	मानवाला	182	29	35	6.91	78	6	47.86
	92	मिरगीपुर	24	29	35	21.85	78	2	21.35
	93	स्योहारा निज़ामाबाद	129	29	35	35.11	78	5	33.88
	94	बिला आह	41	29	35	27.44	78	7	11.32
	95	रामनगर	3	29	35	53.78	78	5	31.98
	96	भरुका	35	29	35	53.56	78	6	27.79
	97	स्योहारा निज़ामाबाद अहतमाल	32	29	36	38.05	78	5	52.46
	98	लालपुर शौजीमल अहतमाली	4	29	36	1.58	78	7	5.88
	99	केशोपुर	43	29	37	23.43	78	7	15.46
	100	सरीफपुर बंगरबिला	235	29	37	20.54	78	7	33.63

		अहतमाली								
	101	शाहपुर खादर अहतमाली	52	29	37	35.34	78	7	33.17	
	102	जहानाबाद बिला अहतमाली	115	29	37	14.09	78	6	5.84	
बिजनौर/ नजियाबाद	103	गौसपुर बिल्स अहतमाली	35	29	37	30.55	78	6	40.72	
	104	पिरथीपुर	2	29	37	59.47	78	7	51.93	
	105	जहानाबाद अहतमाली	134	29	38	0.95	78	8	1.337	
	106	शरीफपुर बागर अहतमाली	213	29	38	3.04	78	6	8.96	
	107	टोडा	15	29	38	14.84	78	6	41.24	
	108	तैयबपुर गोरवा	70	29	38	35.44	78	8	33.85	
	109	गौसपुर अहतमाली	191	29	38	29.75	78	8	9.12	
	110	हिमायुंपुर राई	50	29	38	22.58	78	7	27.16	
	111	सआदतनगर बिला अहतमाली	19	29	38	49.8	78	8	39.07	
	112	गोयला बिला अहतमाली	8	29	38	57.52	78	9	6.36	
	113	मोहम्मदपुर आटा	0	29	39	6.21	78	9	43.75	
	114	खानपुर	7	29	39	11.87	78	10	15.01	
	115	सआदतनगर अहतमाली	37	29	39	25.08	78	10	27.54	
	116	शहजादपुर	0	29	39	9.48	78	8	53.38	
	117	गोयला अहतमाली	375	29	39	45.72	78	9	13.7	
	118	सराय आलम	58	29	40	28.1	78	12	16.2	
	119	चांद गोला	322	29	40	4.12	78	9	48.88	
	120	हुसैनपुर मखना	41	29	40	49.51	78	12	43.9	
	121	रायपुर खास	75	29	41	6.943	78	13	10.01	
	122	नांगल	1020	29	40	36.32	78	11	13.97	
	123	रामदास वाली	92	29	41	44.31	78	13	23.11	
	124	कोटावाली	37	29	43	14.88	78	13	39.31	
	125	सबलगढ़	1217	29	42	57.95	78	12	47.22	
	कुल क्षेत्र			15502.65						
	जिले का नाम और तहसील का नाम	क्र.स	गाँव का नाम	पारिस्थितिकी संवेदी जोन के अधीन आने वाले गाँव का कुल क्षेत्रफल (हेक्टेयर में)	जीपीएस स्थिति					
उत्तर					पूर्व					
डिग्री					मिनट	सेकेंड	डिग्री	मिनट	सेकेंड	
	1	2	3	4	5	6	7	8	9	
अमरोहा/धनौरा	1	पपसरी खादर	138.662	29	3	56.99	78	7	57.86	
	2	शाहजहांपुर	205.158	29	3	7.072	78	8	17.387	

	3	पहाड़पुर इनायत	191.935	29	2	48.55	78	8	16.51
	4	इब्राहिमपुर माफी	124.212	29	2	14.463	78	7	47.663
	5	आजमपुर	1062.282	29	1	34.431	78	8	49.129
	6	रुस्तमपुर उर्फ रफायतपुर	18.244	29	0	28.173	78	8	55.552
	7	जैथल मुस्तहकम	44.323	28	59	17.58	78	9	25.65
	8	शेरपुर मु	86.215	28	59	10.24	78	9	25.81
	9	मेहरवानपुर	171.012	28	59	31.945	78	9	25.037
	10	खाबडी	140.322	28	58	34.714	78	10	1.783
	11	द्वयोति	138.905	28	57	30.185	78	10	19.844
	12	सुजमना	308.563	28	55	59.488	78	11	13.675
अमरोहा/धनौरा	13	मूढाखेड़ा खादर	31.81	28	57	3.15	78	10	34.71
	14	सहलपुरा	59.052	28	56	15.18	78	11	2.64
	15	वलीपुर	160.93	28	56	35.55	78	10	50.86
	16	रहमापुर खादर	71.053	28	55	4.212	78	12	2.439
	17	फिरोजपुर बघाड़	152.11	28	54	54.65	78	12	4.19
	18	रहमापुर माफी	50.079	28	54	40.63	78	12	6.53
	19	पटेवा	121.705	28	54	54.4	78	12	4.22
	20	बहलोलपुर	85.109	28	53	52.864	78	11	45.344
	21	पतेई ऐमन	39.47	28	53	48.8	78	10	40.53
	22	कोई नहीं	18.34	28	54	1.98	78	10	26.465
	23	मुरादपुर	125.71	28	53	36.47	78	10	26.08
	24	गंगापुरी	181.887	28	52	55.329	78	10	18.868
	25	नगालिया मेओ	12.255	28	52	43.65	78	10	19.53
	26	चाऊपुरा खादर	53.937	28	52	24.77	78	10	16.72
	27	घासीपुरा	74.433	28	52	6.358	78	9	56.586
	28	शाहपुर उर्फ साहबपुर	28.118	28	50	49.426	78	10	25.778
	29	सैदमपुर	112.178	28	49	23.164	78	10	36.96
	30	मोहरका	398.357	28	48	46.23	78	10	43.82
अमरोहा/हसनपुर	31	आज़ादपुर माफी	32.799	28	48	10.749	78	11	10.042
	32	कुदैना चक	11.3	28	47	37.038	78	11	6.855
	33	मोहम्मदाबाद मुस्तहकम	42.1	28	46	9.304	78	9	48.826
	34	मोहम्मदाबाद एहतमाली	40.061	28	46	0.4	78	9	41.78
	35	कासमाबाद आई	31.1	28	45	21.691	78	8	59.3
	36	खड़गपुर एहतमाली	70.91	28	45	40.586	78	8	26.129
योगफल-			4634.636						
जिले का नाम और तहसील का नाम	क्र.स	गाँव का नाम	पारिस्थितिकी संवेदी जोन के अधीन आने वाले गाँव का कुल क्षेत्रफल (हेक्टेयर)	जीपीएस स्थिति					
				उत्तर			पूर्व		
				डिग्री	मिनट	सेकेंड	डिग्री	मिनट	सेकेंड

			में)						
	1	2	3	4	5	6	7	8	9
हापुड़/गढ़मुक्तेश्वर	1	कल्याणपुर	134.418	28	49	57	78	3	39
	2	रवासन उर्फ सौगढ़	119.616	28	48	35	78	3	51
	3	सईदपुर	108.854	28	52	45	78	1	53
	4	हैदरपुर	38.666	28	51	57	78	2	18
	5	कुलपुर	118.889	28	50	29	78	3	26
	6	कोथला बांगर	115.8739	28	48	39	78	4	19
	7	शाहपुर चौधरी	116.6931	28	48	16	78	4	31
	8	गढ़ खादर	213.679	28	46	24	78	6	26
	9	गढ़ बांगर	311.66	28	46	56	78	5	47
	10	बागड़पुर	112.612	28	45	24	78	7	45
	11	खड़गपुर	30.347	28	50	55	78	3	15
	12	झरीना	243.532	28	51	21	78	2	35
	13	अल्लाबकशपुर	51.011	28	45	46	78	7	16
	14	आलमगीरपुर	64.309	28	45	10	78	8	47
		योगफल	1835.16						
जिले का नाम और तहसील का नाम	क्र.स	गाँव का नाम	पारिस्थितिकी संवेदी जोन के अधीन आने वाले गाँव का कुल क्षेत्रफल (हेक्टेयर में)	जीपीएस स्थिति					
				उत्तर			पूर्व		
				डिग्री	मिनट	सेकेंड	डिग्री	मिनट	सेकेंड
1	2	3	4	5	6	7	8	9	
1	असिलपुर	262.6881	28	53	36	78	1	53	
2	सलौर रसूलपुरपनाह	87.149	28	54	18	78	1	45	
3	बादशाहपुर	39.894	28	54	58	78	2	0	
4	किरतपुर	56.217	28	55	31	78	1	47	
5	छुछाई	23.666	28	55	2	78	1	31	
6	महमूदपुर शर्की	45.0699	28	55	17	78	1	34	
7	महमूदपुर गर्वी	30.232	28	55	35.67	78	1	26.15	
8	गैसुपुर जन्बी	68.822	28	55	50.4	78	1	19.35	
9	गैसुपुर शुमाली	73.174	28	56	15.11	78	1	23.65	
10	समसपुर	157.966	28	56	52.98	78	1	25.27	
11	आसिफाबाद	121.698	28	57	36.72	78	1	22.63	
12	नारंगपुर	92.539	28	58	10	78	1	5.46	
13	मुजफ्फरपुर खूँटी	39.1729	28	58	49.24	78	1	12.63	
14	नीमका	165.437	28	59	16.58	78	1	21.66	
15	अगवानपुर	370.6059	29	0	5.67	78	1	22.35	
16	नंगला गौसाई	244.575	29	1	20.03	78	0	4.24	

मेरठ/ मवाना	17	जयसिंहपुर	286.7895	29	2	11.41	77	58	56.88
	18	अइचीखुर्द	2.6687	29	1	21	77	59	21
	19	खाईखेड़ा	2.609	29	2	36	77	58	31
	20	सिना	42.1925	29	3	20.36	77	58	30.17
	21	गुडा	137.6488	29	3	5.42	77	58	55.41
	22	हिमायुंपुर	64.513	29	3	35.11	77	58	52.09
	23	अकबरपुर इच्छाबाद	53.968	29	3	49.35	77	58	53.81
	24	अकबरपुर गढ़ी	126.156	29	4	12.39	77	58	55.55
	25	गजरौला	85.781	29	4	47	77	59	3.55
	26	अल्लीपुर मोरना	86.474	29	5	15.11	77	58	57.22
	27	मिवा	37.179	29	4	48.66	77	58	39.58
	28	दरियापुर	6.525	29	5	91.57	77	59	0.4
	29	निडावली	112.41	29	6	1.01	77	59	33.65
	30	खोड़ाहीर	23.701	29	6	3.67	78	0	5.91
31	इकवारा	197.898	29	7	2.6	77	59	34.68	
मेरठ/ मवाना	32	पाली	0.719	29	7	4.87	77	59	17.25
	33	नंगला चांद	69.8959	29	7	24.74	77	59	16.24
	34	सैफपुर कर्मचंदपुर	76.464	29	7	48.1	77	59	23.41
	35	नैपुथा	41.153	29	8	5.93	77	58	59.46
	36	गणेशपुर	45.7264	29	8	41.5	77	58	48.24
	37	हस्तिनापुर पांडवान	158.8136	29	8	45.31	77	59	10.24
	38	हस्तिनापुर कौरवन	151.762	29	9	13.45	77	59	21.86
	39	माखन नगर	151.1011	29	9	43.68	77	58	77.98
	40	वीरखेड़ा	138.715	29	10	30.63	77	59	9.35
	41	ताजपुरा	64.532	29	10	37.55	77	58	35.83
	42	बसिविरन	27.293	29	11	12.96	77	59	11
	43	बहसूमा	225.0009	29	12	4.71	77	58	43.24
	44	महमूदपुर सिखेड़ा	59.853	29	11	57.67	77	59	10.34
	45	सदरपुर	125.164	29	13	14.73	77	58	46.57
46	मौदकलां	21.525	29	13	15.54	77	58	20.64	
47	मौदखुर्द	96.891	29	13	36.68	77	58	58.56	
48	मोहम्मदपुर शाकिस्त	34.3442	29	13	53.52	77	58	44.85	
49	सैफपुर फिरोजपुर	369.4085	29	15	0.4	77	59	43.56	
योगफल -			5003.7809						

गांवों की कुल संख्या: 307

अनुलग्नक-V

कार्रवाई की गई रिपोर्ट का रूपविधान: -

1. बैठकों की संख्या और तारीख ।

2. बैठकों का कार्यवृत्त: कृपया मुख्य उल्लेखनीय बिंदुओं का वर्णन करें। बैठक के कार्यवृत्त को एक पृथक अनुलग्नक में संलग्न करें।
3. पर्यटन महायोजना सहित आंचलिक महायोजना की तैयारी की स्थिति ।
4. भू-अभिलेखों की स्पष्ट त्रुटियों के सुधार के लिए निबटाए गए मामलों का सार। ब्यौरे अनुलग्नक के रूप में संलग्न करें।
5. पर्यावरण समाघात निर्धारण अधिसूचना, 2006 के अधीन आने वाले क्रियाकलापों की संवीक्षा के मामलों का सार। ब्यौरे एक पृथक अनुलग्नक के रूप में संलग्न करें।
6. पर्यावरण समाघात निर्धारण अधिसूचना, 2006 के अधीन न आने वाले क्रियाकलापों की संवीक्षा के मामलों का सार। ब्यौरे एक पृथक अनुलग्नक के रूप में संलग्न करें।
7. पर्यावरण (संरक्षण) अधिनियम, 1986 की धारा 19 के अधीन दर्ज की गई शिकायतों का सार ।
8. कोई अन्य महत्वपूर्ण मामला ।

## MINISTRY OF ENVIRONMENT, FOREST AND CLIMATE CHANGE

### NOTIFICATION

New Delhi, the 16th April, 2026

**S.O. 1926(E).**—The final notification to declare Eco-sensitive Zone around State Animal Barahsingha Wildlife Sanctuary (formerly known as the Hastinapur Wildlife Sanctuary) was published vide S.O. 4890 (E), dated the 19th September, 2018. Now, in supersession of the notification number S.O. 2702 (E), dated 13<sup>th</sup> June, 2025, published by the Central Government in the Ministry of Environment, Forest and Climate Change, the following draft of the notification, which the Central Government proposes to issue in exercise of the powers conferred by sub-section (1), read with clause (v) and clause (xiv) of sub-section (2) and sub-section (3) of section 3 of the Environment (Protection) Act, 1986 (29 of 1986) is hereby published, as required under sub-rule (3) of rule 5 of the Environment (Protection) Rules, 1986, for the information of the public likely to be affected thereby; and notice is hereby given that the said draft notification shall be taken into consideration on or after the expiry of a period of sixty days from the date on which copies of the Gazette containing this notification are made available to the public;

Any person interested in making any objections or suggestions on the proposals contained in the draft notification may forward the same in writing, for consideration of the Central Government within the period so specified to the Secretary, Ministry of Environment, Forest and Climate Change, Indira Paryavaran Bhawan, Jorbagh Road, Aliganj, New Delhi-110003, or send it to the e-mail address of the Ministry at esz-mef@nic.in

### Draft Notification

**WHEREAS**, the State Animal Barahsingha Wildlife Sanctuary (formerly known as the Hastinapur Wildlife Sanctuary) is located across five districts in Uttar Pradesh namely, Muzaffarnagar, Meerut, Hapur, Bijnor and Amroha. The Sanctuary was notified by Government of Uttar Pradesh under Notification number 3782/XIV3-57-84, dated the July 30, 1986. Initially the Sanctuary encompassed an area of 2073 square kilometres, which was later rationalised to 1159.16 square kilometres, as per Notification number 92/81-4-2023-852-97 dated the February 6, 2023, issued by the Government of Uttar Pradesh;

**AND WHEREAS** the State Animal Barahsingha Wildlife Sanctuary supports good diversity of wildlife fauna which includes 41 species of mammals, 373 species of birds, 36 species of reptiles, 10 species of amphibians and 79 species of fishes. The sanctuary is the important habitat of Smooth-coated otter

(*Lutrogale perspicillata*), Dolphin (*Platanista gangetica*), Swamp Deer (*Rucervus duvaucelii*), Common Leopard (*Panthera pardus*), Blackbuck (*Antilope cervicapra*), Indian black turtle (*Melanochelys trijuga*), Black pond turtle (*Geoclemys hamiltonii*), Crowned river turtle (*Hardella thurjii*), Brown roofed turtle (*Pangshura smithii*), Indian roofed turtle (*Pangshura tecta*), Indian tent turtle (*Pangshura tentoria*), Three-striped roofed turtle (*Batagur dhongoka*), Red-crowned roofed turtle (*Batagur kachuga*), Indian flapshell turtle (*Lissemys punctate*), Indian soft-shell turtle (*Nilssonina gangetica*), Indian peacock soft-shell turtle (*Nilssoniahurum*), Indian narrow-headed soft-shell turtle (*Chitra indica*), Gharial (*Gavialis gangeticus*), Mugger (*Crocodylus palustris*), Sarus Crane (*Grus Antigone*), River Tern (*Sterna aurantia*), Egyptian Vulture (*Neophron percnopterus*), Darter (*Anhinga melanogaster*), Black-headed Ibis (*Threskiornis smelanocephalus*), Painted Stork (*Mycteria leucocephala*), Indian Skimmer (*Rynchops albicollis*), Black-bellied Tern (*Sterna acuticauda*), Shikra (*Accipiter badius*), Golden mahseer (*Torputitora*), Jamunaailia (*Ailiichthyspunctata*) etc.;

**AND WHEREAS** the sanctuary is known to host more than 280 plant species, including 81 medicinal plant species. Some of the key flora found in the sanctuary are Sita Ashok (*Saraca asoka*), Indian Sandalwood (*Santalum album*), Arjuna (*Terminalia arjuna*), Mango (*Mangifera indica*), Kadamb (*Anthocephalues cadamba*), Katsagon (*Haplophragma adenophyllum*), Khair (acacia *catechu*), Pakhad (*Ficus lacor*), Pilkhan (*Ficus rumphii*), Banyan (*Ficus benghalensis*), Baheda (*Terminalia bellerica*) Seesham (*Dalbergia sissoo*), Teak (*Tectona grandis*), Chirchita (*Achyranthes aspera*) etc.;

**AND WHEREAS** it is necessary to conserve and protect the area, extent and boundary which is specified in paragraph 1 of this notification around the protected area of State Animal Barasingha Wildlife Sanctuary as Eco-sensitive zone from ecological, environmental and biodiversity point of view and to prohibit industries or class of industries and their operations and processes in the said Eco-Sensitive Zone;

**NOW THEREFORE**, in exercise of the powers conferred by sub section (1) and clauses (v) and (xiv) of sub-section (2) and sub-section (3) of Section 3 of the Environment (Protection) Act, 1986 (29 of 1986) read with sub-rule (3) of Rule 5 of the Environment (Protection) Rules, 1986, the Central Government hereby notifies the area to an extent of one kilometre around the boundary of State Animal Barasingha Wildlife Sanctuary in the State of Uttar Pradesh as the State Animal Barasingha Wildlife Sanctuary, Eco-sensitive Zone (herein after referred to as the Eco-sensitive Zone) details of which are as under, namely: -

- 1. Extent and boundaries of Eco-sensitive Zone.**— (1) the extent of Eco-Sensitive Zone varies from 1 kilometre to 27.5 kilometre around the boundary of State Animal Barasingha Wildlife Sanctuary, Uttar Pradesh. The area of Eco-sensitive Zone is 408.7 square kilometre, comprising of 138.71 square kilometre in Muzaffarnagar, 155.02 square kilometre in Bijnor, 46.35 square kilometre in Amroha, 18.35 square kilometre in Hapur and 50.04 square kilometre in Meerut. The extent of Eco-sensitive Zone at different directions is given in table below:

North	1 to 5.89 kilometre
North-East	27.5 kilometre
East	1 kilometre
South-East	1 kilometre
South	1 kilometre
South-West	1 kilometre
West	1 kilometre
North-West	14 kilometre

*Note-* In the North direction towards Uttarakhand border the extent of Ecosensitive Zone will be deemed to be one kilometre from sanctuary boundary, subject to area falls under jurisdiction of Uttar Pradesh State.

- (2) The boundary description of Eco-sensitive Zone is appended as Annexure- I.
- (3) The maps of the Eco-Sensitive Zone along with boundary details are appended as Annexure-II A and Annexure-II B.
- (4) The geo-coordinates of the protected area and its Eco-sensitive Zone are given in Annexure-III.
- (5) The list of 307 villages falling within the Eco-sensitive Zone is appended as Annexure-IV.

**2. Zonal Master Plan for Eco-Sensitive Zone.—**

- (1) The State Government shall, for the purpose of the Eco-sensitive Zone, prepare a Zonal Master Plan, within a period of two years from the date of publication of final notification in the Official Gazette, in consultation with local people and adhering to the stipulations given in this notification for approval of the competent authority in the State.
- (2) The Zonal Master Plan for the Eco-sensitive Zone shall be prepared by the State Government in such manner as is specified in this notification and also in consonance with the relevant Central and State laws and the guidelines issued by the Central Government, if any.
- (3) The Zonal Master Plan shall be prepared in consultation with the following Departments of the State Government, for integrating the ecological and environmental considerations into the said plan:
  - i. Environment;
  - ii. Forest;
  - iii. Urban Development;
  - iv. Panchayati Raj and Rural Development
  - v. Tourism;
  - vi. Revenue;
  - vii. Agriculture;
  - viii. Uttar Pradesh State Pollution Control Board;
  - ix. Irrigation;
  - x. Municipality; and
  - xi. Public Works and Highways.
- (4) The Zonal Master Plan shall not impose any restriction on the approved existing land use, infrastructure and activities, unless so specified in this notification and the Zonal Master Plan shall factor in improvement of all infrastructure and activities to be more efficient and eco-friendly.
- (5) The Zonal Master Plan shall provide for restoration of denuded areas, conservation of existing water bodies, management of catchment areas, watershed management, groundwater management, soil and moisture conservation, needs of local community and such other aspects of the ecology and environment that need attention.
- (6) The Zonal Master Plan shall demarcate all the existing worshipping places, villages and urban settlements, types and kinds of forests, agricultural areas, fertile lands, green area, such as, parks, horticultural areas, orchards, lakes and other water bodies with supporting maps giving details of existing and proposed land use features.
- (7) The Zonal Master Plan shall regulate development in Eco-sensitive Zone and adhere to prohibited, regulated activities listed in Table in paragraph 4 and also ensure and promote eco-friendly development for livelihood security of local communities.
- (8) The Zonal Master Plan shall be co-terminus with the Regional Development Plan.
- (9) The Zonal Master Plan so approved shall be the reference document for the Monitoring Committee for carrying out its functions of monitoring in accordance with the provisions of this notification.

**3. Measures to be taken by the State Government.—** The State Government shall take the following measures for giving effect to the provisions of this notification, namely: -**(1) Land use.—**

- (a) Forests, horticulture areas, agricultural areas, parks and open spaces earmarked for recreational purposes in the Eco-sensitive Zone shall not be used or converted into areas for major commercial or major residential complex or industrial activities.

Provided that the conversion of agricultural and other lands, for the purpose other than that specified at part (a) above, within the Eco-sensitive Zone may be permitted on the recommendation of the Monitoring Committee, and with the prior approval of the competent authority under Regional Town Planning Act and other rules and regulations of Central/State Government as applicable and vide provisions of this Notification, to meet the residential needs of the local residents such as:

- i. Widening and strengthening of existing roads and construction of new roads;
- ii. Construction and renovation of infrastructure and civic amenities;
- iii. Small scale industries not causing pollution;
- iv. Cottage industries including village industries; convenience stores and local amenities supporting eco-tourism including home stay; and
- v. Promoted activities given under paragraph 4.

Provided further that no use of tribal land shall be permitted for commercial and industrial development activities without the prior approval of the competent authority under Regional Town Planning Act and other rules and regulations of State Government and without compliance of the provisions of Article 244 of the Constitution or the law for the time being in force, including the Scheduled Tribes and other Traditional Forest Dwellers (Recognition of Forest Rights) Act, 2006 (2 of 2007):

Provided also that any error appearing in the land records within the Eco-sensitive Zone shall be corrected by the State Government, after obtaining the views of Monitoring Committee, once in each case and the correction of said error shall be intimated to the Central Government in the Ministry of Environment, Forest and Climate Change:

Provided also that the above correction of error shall not include change of land use in any case except as provided under this sub-paragraph.

(b) Efforts shall be made to reforest the unused or unproductive agricultural areas with afforestation and habitat restoration activities.

**(2) Natural water bodies.**— The catchment areas of all natural springs/rivers/ channels shall be identified and plans for their conservation and rejuvenation shall be incorporated in the Zonal Master Plan and the guidelines shall be drawn up by the State Government in such a manner as to prohibit development activities at or near these areas which are detrimental to such areas.

**(3) Tourism or Eco-tourism.**—

a) All new eco-tourism activities or expansion of existing tourism activities within the Eco-Sensitive Zone shall be as per the Tourism Master Plan for the Eco-sensitive Zone;

b) the Eco-Tourism Master Plan shall be prepared by State Department of Tourism in consultation with State Departments of Environment and Forests;

c) the Tourism Master Plan shall form a component of the Zonal Master Plan;

d) the Tourism Master Plan shall be drawn based on the study of carrying capacity of the Eco-Sensitive Zone;

e) The activities of eco-tourism shall be regulated as under, namely:-

(i) new construction of hotels and resorts shall not be allowed within one kilometer from the boundary of the protected area or upto the extent of the Eco-Sensitive Zone, whichever is nearer:

Provided that beyond the distance of one kilometre from the boundary of the protected area till the extent of the Eco-Sensitive Zone, the establishment of new hotels and resorts shall be allowed only in pre-defined and designated areas for eco-tourism facilities as per Tourism Master Plan;

(ii) all new tourism activities or expansion of existing tourism activities within the Eco-Sensitive Zone shall be in accordance with the guidelines issued by the Central Government in the Ministry of Environment, Forest and Climate Change and the eco-tourism guidelines issued by the National Tiger Conservation Authority (as amended from time to time) with emphasis on eco-tourism, eco-education and eco-development;

(iii) until the Zonal Master Plan is approved, development for tourism and expansion of existing tourism activities shall be permitted by the concerned regulatory authorities based on the actual site-specific

scrutiny and recommendation of the Monitoring Committee and no new hotel, resort or commercial establishment construction shall be permitted within Eco-Sensitive Zone area.

- (4) **Natural heritage.**— All sites of valuable natural heritage in the Eco-sensitive Zone, such as the gene pool reserve areas, rock formations, waterfalls, springs, gorges, groves, caves, points, walks, rides, cliffs, etc. shall be identified and a heritage conservation plan shall be drawn up for their preservation and conservation as a part of the Zonal Master Plan.
- (5) **Man-made heritage sites.**— Buildings, structures, artefacts, areas and precincts of historical, architectural, aesthetic, and cultural significance shall be identified in the Eco-sensitive Zone and heritage conservation plan for their conservation shall be prepared as part Zonal Master Plan.
- (6) **Noise pollution.**— Prevention and Control of noise pollution in the Eco-sensitive Zone shall be complied with in accordance with Noise Pollution (Regulation and Control) Rules, 2000 under the Environment (Protection) Act, 1986 and as amended from time to time.
- (7) **Air pollution.**— Prevention and control of air pollution in the Eco-sensitive Zone shall be complied with in accordance with the provisions of the Air (Prevention and Control of Pollution) Act, 1981 (14 of 1981) and rules made thereunder and amendments thereto.
- (8) **Discharge of effluents.**— Discharge of treated effluent in Eco-sensitive Zone shall be in accordance with the provisions of the Water (Prevention and Control of Pollution) Act, 1974 (6 of 1974) Environmental (Protection) Act, 1986 and rules made thereunder or standards stipulated by State Government whichever is more stringent.
- (9) **Solid wastes.**— Disposal and Management of solid wastes shall be as under: -
- The solid waste disposal and management in the Eco-sensitive Zone shall be carried out in accordance with the Solid Waste Management Rules, 2016 and published by the Government of India in the Ministry of Environment, Forest and Climate Change vide notification number S.O. 1357 (E), dated the 8<sup>th</sup> April, 2016 and as amended from time to time; the inorganic material may be disposed in an environmental acceptable manner at site identified outside the Eco-sensitive Zone.
  - Safe and Environmentally Sound Management (ESM) of Solid wastes in conformity with the existing rules and regulations using identified technologies may be allowed within Eco-Sensitive Zone.
- (10) **Bio-medical waste.**— Bio medical waste management shall be as under:
- The bio-medical waste disposal in the Eco-sensitive Zone shall be carried out in accordance with the Bio-Medical Waste Management Rules, 2016 published by the Government of India in the Ministry of Environment, Forest and Climate Change vide Notification number GSR 343 (E), dated the 28<sup>th</sup> March, 2016, as amended from time to time.
  - Safe and Environmentally Sound Management (ESM) of Bio-medical wastes in conformity with the existing rules and regulations using identified technologies may be allowed within Eco-Sensitive Zone.
- (11) **Plastic waste management.**— The Plastic Waste Management in the Eco-sensitive Zone shall be carried out as per the provisions of the Plastic Waste Management Rules, 2016 published by the Government of India in the Ministry of Environment, Forest and Climate Change vide notification number G.S.R. 340(E), dated the 18<sup>th</sup> March, 2016, as amended from time to time.
- (12) **Construction and demolition waste management.**— The Construction and Demolition Waste Management in the Eco-sensitive Zone shall be carried out as per the provisions of the Construction and Demolition Waste Management Rules, 2016 published by the Government of India in the Ministry of Environment, Forest and Climate Change vide notification number G.S.R. 317(E), dated the 29<sup>th</sup> March, 2016, as amended from time to time.
- (13) **E-waste.**— The E- Waste Management in the Eco-sensitive Zone shall be carried out as per the provisions of the E-Waste Management Rules, 2016 published by the Government of India in the Ministry of Environment, Forest and Climate Change and as amended from time to time.
- (14) **Vehicular traffic.**— The vehicular movement of traffic shall be regulated in a habitat friendly manner and specific provisions in this regard shall be incorporated in the Zonal Master Plan and till such time as the Zonal Master plan is prepared and approved by the Competent Authority in the State Government, the Monitoring

Committee shall monitor compliance of vehicular movement under the relevant Acts and the rules and regulations made thereunder.

**(15) Vehicular pollution.**— Prevention and control of Vehicular Pollution shall be complied with in accordance with applicable laws. Efforts to be made for use of cleaner fuel for example CNG, LPG, etc.

**(16) Industrial units.**—

- a) On or after the publication of this notification in the Official Gazette, no new polluting industries shall be permitted to be set up within the Eco-sensitive Zone.
- b) Only non-polluting industries shall be allowed within ESZ as per classification of Industries in the Guidelines issued by Central Pollution Control Board in February 2016 as amended from time to time, unless so specified in this notification. In addition, non-polluting cottage industries shall be promoted.

**(17) Protection of hill slopes.**— The protection of hill slopes shall be as under:

- (a) The Zonal Master Plan shall indicate areas on hill slopes where no construction shall be permitted.
- (b) No construction on existing steep hill slopes or slopes with a high degree of erosion shall be permitted.

**4. List of activities prohibited or to be regulated within the Eco-sensitive Zone.—**

All activities in the Eco sensitive Zone shall be governed by the provisions of the Environment (Protection) Act, 1986 (29 of 1986) and the rules made there under and other notifications, laws and Acts of the Government of India pertaining to environment, forests and wildlife, in the erstwhile Ministry of Environment and Forest, vide number 1533(E), dated the 14th September, 2006 and laws for the time being in force in the manner and as amended from time to time specified in the Table below, namely

**TABLE**

S. No.	Activity	Description
(1)	(2)	(3)
<b>A. Prohibited Activities</b>		
1.	Commercial Mining, stone quarrying and crushing units.	(a) All new and existing (minor and major minerals), stone quarrying and crushing units shall be prohibited with immediate effect except for meeting the domestic needs of bona fide local residents including digging of earth for construction or repair of houses within Eco-sensitive Zone;  (b) The mining operations shall be carried out in accordance with the order(s) of the Hon'ble Supreme Court dated the 4th August, 2006 in the matter of T.N. Godavarman Thirumulpad Vs. UOI in W.P.(C) No.202 of 1995; dated the 21st April, 2014 in the matter of Goa Foundation Vs. UOI in W.P.(C) No.435 of 2012; and IA No. 1000 of 2003 dated the 03rd June, 2022. IA No. 131377 of 2022, judgment dated the 26th April, 2023 and the 28th April, 2023 and subsequent judgment dated the 23rd July 2025 in I.A Nos. 162023, 162034, 162154 and 162155 of 2025 or any further orders regarding mining.
2.	Setting of industries causing pollution (Water, Air, Soil, Noise, etc.).	Establishment of new and expansion of existing polluting industries in the Eco-sensitive Zone shall not be permitted. Pollution prevention technologies and noise barriers should be installed by existing industries.
3.	Establishment of major hydroelectric project.	Prohibited.
4.	Use or production or processing of any hazardous substances.	Prohibited.

S. No.	Activity	Description
(1)	(2)	(3)
5.	Discharge of untreated effluents in natural water bodies or land area.	Prohibited.
6.	Setting of new saw mills.	No new or expansion of existing saw mills shall be permitted within the Eco-sensitive Zone.
7.	Setting up of brick kilns.	Prohibited
8.	Commerical Use of firewood	Prohibited
9.	Use of polythene bags.	Prohibited
<b>B. Regulated Activities</b>		
10.	Commercial establishment of hotels and resorts.	No new commercial hotels and resorts shall be permitted within one kilometer of the boundary of the protected area or upto the extent of Eco-sensitive Zone, whichever is nearer, except for small temporary structures for eco-tourism activities;  Provided that, beyond one kilometer from the boundary of the protected area or upto the extent of Eco-sensitive Zone whichever is nearer, all new tourist activities or expansion of existing activities shall be in conformity with the Tourism Master Plan and guidelines as applicable.
11.	Construction activities.	(a) New commercial construction of any kind shall not be permitted within one kilometer from the boundary of the protected area or upto extent of the Eco-sensitive Zone, whichever is nearer:  Provided that, local people shall be permitted to undertake construction in their land for their use including the activities mentioned in sub-paragraph (1) of paragraph 3 as per building bye-laws to meet the residential needs of the local residents.  Provided further that the construction activity related to small scale industries not causing pollution shall be regulated and kept at the minimum, with the prior permission from the competent authority as per applicable rules and regulations, if any. (b) Beyond one kilometer it shall be regulated as per the Zonal Master Plan.
12.	Small scale non-polluting industries.	Non-polluting industries as per classification of industries issued by the Central Pollution Control Board in February 2016, as amended from time to time and non-hazardous, small-scale and service industry, agriculture, floriculture, horticulture or agro-based industry producing products from indigenous materials from the Eco-sensitive Zone shall be permitted by the competent Authority.
13.	Felling of Trees.	(a) There shall be no felling of trees on the forest or Government or revenue or private lands without prior permission of the competent authority in the State Government. (b) The felling of trees shall be regulated in accordance with the provisions of the concerned Central or State Act and the rules made there under.
14.	Collection of Forest produce or Non-Timber Forest Produce (NTFP).	Regulated under applicable laws.
15.	Erection of electrical and communication towers and laying of cables and other infrastructures.	Regulated under applicable law (Underground cabling may be promoted).
16.	Infrastructure including civic amenities.	Shall be done with mitigation measures, as per the applicable laws, rules and regulations available guidelines.

S. No.	Activity	Description
(1)	(2)	(3)
17.	Widening and strengthening of existing roads and construction of new roads.	Shall be done with mitigation measures, as per the applicable laws, rules and regulations available guidelines.
18.	Under taking other activities related to tourism like over flying the ESZ area by hot air balloon, helicopter, drones, Microlites, etc.	Regulated under applicable laws
19.	Protection of Hill Slopes and river banks	Regulated under applicable laws.
20.	Movement of vehicular traffic at night.	Regulated for commercial purpose under applicable laws.
21.	Ongoing agriculture and horticulture practices by local communities along with dairies, dairy farming, aquaculture and fisheries.	Permitted under applicable laws for use of locals.
22.	Establishment of large-scale commercial livestock and poultry farms by firms, corporate and companies.	Regulated as per the applicable laws except for meeting local needs.
23.	Discharge of treated waste water/effluents in natural water bodies or land area.	The discharge of treated waste water/effluents shall be avoided to enter into the water bodies. Efforts to be made for recycle and reuse of treated wastewater. Otherwise, the discharge of treated waste water/effluent shall be regulated as per applicable laws.
24.	Commercial extraction of surface and ground water.	Regulated under applicable law.
25.	Open Well, Bore Well etc. for agriculture or other usage.	Regulated under applicable law.
26.	Solid Waste Management.	Regulated under applicable laws.
27.	Introduction of Exotic species.	Regulated under applicable laws.
28.	Eco-tourism.	Regulated under applicable laws.
29.	Commercial Sign boards and hoardings.	Regulated under applicable laws
30.	Drastic change of agriculture systems	Regulated as per the applicable laws.
31.	Fencing of premises of hotels and lodges	Regulated as per the applicable laws.
32.	Air, vehicular and noise pollution	Regulated as per the applicable laws.
<b>C. Promoted Activities</b>		
33.	Rain water harvesting.	Shall be actively promoted.
34.	Organic farming.	Shall be actively promoted.
35.	Adoption of green technology for all activities.	Shall be actively promoted.
36.	Cottage industries including village artisans, etc.	Shall be actively promoted.
37.	Use of renewable energy and fuels.	Bio gas, solar light etc. to be actively promoted.
38.	Agro-Forestry.	Shall be actively promoted.

S. No.	Activity	Description
(1)	(2)	(3)
39.	Plantation of Horticulture and Herbals.	Shall be actively promoted.
40.	Use of eco-friendly transport.	Shall be actively promoted.
41.	Skill Development.	Shall be actively promoted.
42.	Restoration of Degraded Land/ Forests/ Habitat.	Shall be actively promoted.
43.	Environmental Awareness.	Shall be actively promoted.

**5(a). Monitoring Committee.**— The Central Government hereby constitutes a Monitoring Committee, for the effective monitoring of the provisions of this notification under sub-section (3) of section 3 of the Environment (protection) Act, 1986 comprising the following, namely: -

S.No.	Constituent of the Monitoring Committee	Designation
1.	Commissioner, Meerut Zone	Chairman, <i>ex-officio</i> ;
2.	Conservator of Forests, Meerut Circle	Member, <i>ex-officio</i> ;
3.	Concerned District Magistrate (Meerut, Hapur, Muzaffarnagar, Bijnor and Amroha)	Member, <i>ex-officio</i> ;
4.	A representative of a Non-governmental organization working in the field of environment or wildlife (including heritage conservation) to be nominated by the State Government of Uttar Pradesh from time to time every three years	Member
5.	An expert in the area of ecology and environment from a reputed University or Institution to be nominated by the State Government of Uttar Pradesh from time to time every three years.	Member
6.	Chief Engineer of Public Works Department (Meerut region)	Member, <i>ex-officio</i> ;
7.	Chief Engineer of Irrigation Department (Meerut region)	Member, <i>ex-officio</i> ;
8.	Deputy Director Agriculture (Meerut region)	Member, <i>ex-officio</i> ;
9.	Wildlife Warden, Agra-Meerut Region	Member, <i>ex-officio</i> ;
10.	Regional officer, Uttar Pradesh State Pollution Control Board, Meerut	Member, <i>ex-officio</i> ;
11.	Divisional Director/Divisional Forest Officer, Meerut	Member Secretary, <i>ex-officio</i> ;

**5(b). Sub Monitoring Committee.**— As the State Animal Barahsingha Sanctuary spreads in five districts namely, Meerut Muzaffarnagar, Hapur, Amroha and Bijnor, sub-committee shall be constituted by the State Government in each district, as required. Each sub-committee shall be headed by the respective District Magistrate and include the concerned departments, district level officials and expert members as mentioned in paragraph 5(a) above, to oversee matters pertaining to the respective district.

**6. Functions of Monitoring Committee.**—

- (1) The Monitoring Committee shall, based on the actual site-specific conditions scrutinise, the activities covered in the Schedule to the notification of the Government of India in the erstwhile Ministry of Environment and Forest, vide number S.O. 1533 (E), dated the 14th September, 2006, and are falling in the Eco-sensitive Zone, except for the prohibited activities as specified in the Table under paragraph 4 thereof, and referred to the Central Government in the Ministry of Environment, Forest and Climate Change or the State Environment Impact Assessment Authority, as the case maybe, for prior environmental clearances under the provisions of the said notification.
- (2) The activities not covered in the Schedule to the notification of the Government of India in the erstwhile Ministry of Environment and Forests vide number S.O. 1533 (E), dated the 14th September, 2006 and falling in the Eco-sensitive Zone, except for the prohibited activities as specified in the Table under paragraph 4 thereof, shall be scrutinised by the Monitoring Committee based on the actual site-specific conditions and referred to the concerned Regulatory Authorities.

- (3) The Member-Secretary of the Monitoring Committee or the concerned Collector or the concerned Deputy Conservator of Forests shall be competent to file complaint under section 19 of the Environment (Protection) Act, 1986 against any person who contravenes the provisions of this notification.
  - (4) The Monitoring Committee may invite representative or expert from concerned Department, representative from industry associations or concerned stakeholders to assist in its deliberations depending on the requirements on case-to-case basis.
  - (5) The Monitoring Committee shall submit the annual action taken report of its activities for the period up to the 31st March of every year by the 30th June of that year to the Chief Wildlife Warden of the State in pro-forma specified in Annexure-V, appended to this notification.
  - (6) The Central Government may give such directions in writing, as it deems fit, to the Monitoring Committee for effective discharge of its functions.
7. **Additional measures:** - The Central Government and State Government may specify additional measures, if any, for giving effect to provisions of this notification.
8. **Orders, Supreme Court, etc:** - The provisions of this notification shall be subject to the orders, if any passed or to be passed by the Hon'ble Supreme Court of India or High Court or the National Green Tribunal.

[F. No. 25/26/2017-ESZ]

DR. S. KERKETTA, Scientist-'G'

## ANNEXURE- I

**BOUNDARY DESCRIPTION OF THE ECO-SENSITIVE ZONE AROUND STATE BARASINGHA WILD LIFE SANCTUARY**

The boundary of the eco-sensitive zone of "*Rajya Vanyajeev Barahsingha Abhyaranya*" (formerly known as Hastinapur Wild Life Sanctuary) In District Muzaffranagar Eco Sensitive Zone Boundary Starts From Village Samana Urf Ramraj N29 15 1.526 E77 59 26.542 Then Passes Through To Northwest Direction In Village Hasmpur ,Putthi Ibrahimpur, Bhumma ,Mubarikpur Then Passing Through NH119 In Village Kithora At GPS N29 17 11.01 E77 57 11.93 Then Turn Towards East In Circle And Pass Through NH119 (Muzaffranagar-Bijnore Road) In Village Rasulpur At GPS N29 18 4.16 E77 57 05.78 Then Village Babra, Jamalpur Banger, Kailpur, Jasmour, Sikanderpur ,jadwad, Kasampur Khola At GPS N 29 21 15.195 E77 58 17.928 Then Turn In North West Direction In Village Katiya ,Tandeda , Kakroli On Kasampur Khola- Kakroli Road Then Passes Through Village Behda Sadat At GPS N29 24 50.31 E77 57 28 .06 On Behda Sadat–Kharpour Road Then In North Direction Passes Through In Village Kharpour, Chorawala, Bedahedi And Village Morna On Morna-Shukrtal Road At GPS N29 28 13.23 E77 56 49.75 And Passes To Village Chachraoli ,Shukrtari, Vajirabad In North Direction And Then Village Bhokerhedi On Bhokerhedi- Shukrtari Road Then In Village Bhokerhedi At GPS N29 30 28.747 E77 56 48.229 Then Turn In North West Direction In Village Sikri On Sikri-Gadwada Road At GPS N29 32 15.87 E77 54 38.87 Then Village Lalpur, Baseda ( Sadar) And Then Passes Canal (Minor from Upper Ganga Canal) Then Turn North East Direction In Circle In Village Baseda On Canal(Minor from Upper Ganga Canal) At GPS N29 34 15.23 E77 53 35.02 Then Turn Towards In Circle Moving in the north-east direction via village Tughlakpur, Godhna, Jhabarpur, Mirzapur, Chandan, Markpur, Noornagar, going in the east direction via village Nanupur, going in the east direction via village Mahpur, Bahlolpur, Farakhpur, Ayki, Badhiwala, going towards south via village Udiyawali, turning towards east towards village Almawala And Then Turn South East Direction In Village Lukadadi Passes Solani River And End At In Village Lukadadi At Gps N29 33 12.598 E77 0 9.409 In District Muzaffarnagar.

The boundary of the eco-sensitive zone of the The State Animal Barahsingha Sanctuary, starting from the last village Lukadadi of Muzaffarnagar district to Shahjahanpur village of Bijnor district, starting from N 29 21' 58.413' E 78 05' 57.580' Shikohabad N 29 32' 4.750' E 78 03' 33.8 East to towards Khanpur Kulipur South N 29 32' 34.646' E 78 03' 46.741' and then continues south till Fatehpur Sabhachand N 29 32' 20.960' E 78 04' 26.264'. From here it goes south till Chandrabhanpur Kishore N 29 31' 57.634' E 78 04' 26.264', from there Jahangirpur N 29 31' 32.311' E 78 04' 51.417' Mohidinpur N 29 30' 57.780' E 78 04 52.385.

South from here Dayalwala N 29 30' 23.378' E 78 04' 51.969' Khanpur Dulli N 29 29' 49.191' E 78 03' 6.727' then Kajipur N 29 29' 12.590' E 78 05' 20. Then in south direction it goes till Taiyabpur Kazi N 29 28' 25.204' E 78 05' 19.788', from there in south direction Aurangabad Shakurpur BA up to N 29 28' 11.912' E 78 05' 14.414' Azampur Gopal N 29 27 37.053 E 78 05 11.389 Then it goes to Mansahpur N 29 27' 25.924' E 78 05' 3.823' southwards till Bhogpur Patti Harsukh, N 29 27' 1.636' E 78 05' 11.634'.

Then moving south from here it goes to Shahzadpur BA N 29 26' 25.525' E 78 05' 13.613', after that moving south it reaches Chauharpur N 29 26' 8.185' E 78 05' 28.145' to Muzaffarpur Kesho N 29 25 32.776" E 78" 05" 42.306" Then running in the direction of South East it reaches Sewarampur N 29 25' 12.236' E 78 05' 29.830', then Madsudanpur Bahadur N 29 24' 49.625' E 78 05' 26.538', then in south direction Chandpur Nauabad N 29 24' 33.534' East 78 05 32.040.

After that in the south direction it reaches Etawah N 29 24' 20.112' E 78 05' 32.040', then continues south till Firozpur Narottam BA N 29 23' 49.581' E 78 05' 38.465'. Then towards south passing through Amirpurdas Dharmanagari N 29 23' 37.175' E 78 05' 32.147' reaching Jhakda Khadar N 29 22' 45.727' E 78 05' 46.665' in the east and then Bijnor N 29 22' 5.779' East goes up to 78 05' 53.735', then south And Aurangpur Bibi N 29 21' 58.413' E 78 05' 57.580' south east passing through Faridpur Bharta N 29 21' 13.468' E 78 06' 21.753' Nizampur Khoda BA N 29 19' 48.790' E 78 06 49.795 Rasulpur Pitanka BA N 29 19 13.898 E 78 06 55.124' passing through Adi villages Lakhiwala N 29 18' 14.234' E 78 07' 16.895' to Daranagar BA N 29 17' 16.830' E 78 7' 18.444' south to Nizampura BA N 29 16' 3.540' east goes to 78 07' 07.507'.

From here moving in south east direction Meerapur Agri N 29 15' 34.489' E 78 08' 22.760' moving in south direction to Chauhanpura N 29 15' 17.407' E 78 08' 49.852' Sikandari N 29 14' 42 Beyond 78 09' 51.956' Moving towards the south, Sadabad goes up to N 29 13' 22.862' E 78 10' 44.696'.

After that in the south direction from Chandpur village Fauladpur N 29 12' 47.508' E 78 11' 3.108' moving towards South direction to Saidpur alias Naipura N 29 12' 10.105' E 78 11' 12.634' to Mubarakpur N 29 11' 3.115' east 78 10' 59.253' and then south In west direction via Ballia Nangli N 29 10' 33.845' E 78 10' 6.296' in south direction Dhinwarpura N 29 09' 49.455' E 78 09' 56.215' Bengampur N 29 09' 34.488' E 78 09' 36.727' then Mohammadpur Khadar N 29 08' 58.490' E 78 09' 35.727' Towards direction Ajdev N 29 8' 37.375' E 78 09' 35.429' Kamalpur N 29 08' 7.604' E 78 09' 58.009' towards south Shahpur Bhasori N 29 07' 26.390' E 78 10' 0. Proceeding from 949' Paharpur Khurd N 29 06' 49.659' E 78 10' 2.295' Towards South Bhogpur N 29 6' 17.597' E 78 10' 10.693' Then towards South West direction Jatola N 29 04' 41.805' E 78 09' 27.046' South towards Darbar N 29 04' 8.389' E 78 08 then Mandawar<sup>29</sup> 29'2.88" 78°7'38.91", and the Dayalwala<sup>29</sup>31'33.22" 78°4'18.63", Abusaidpur<sup>29</sup>32'44.83" 78°4'14.5" and then sabalgarh<sup>29</sup>41'44.31" 78°13'23.11". From village Papsara Khadar in Amroha district up to 45.146 It goes on happening.

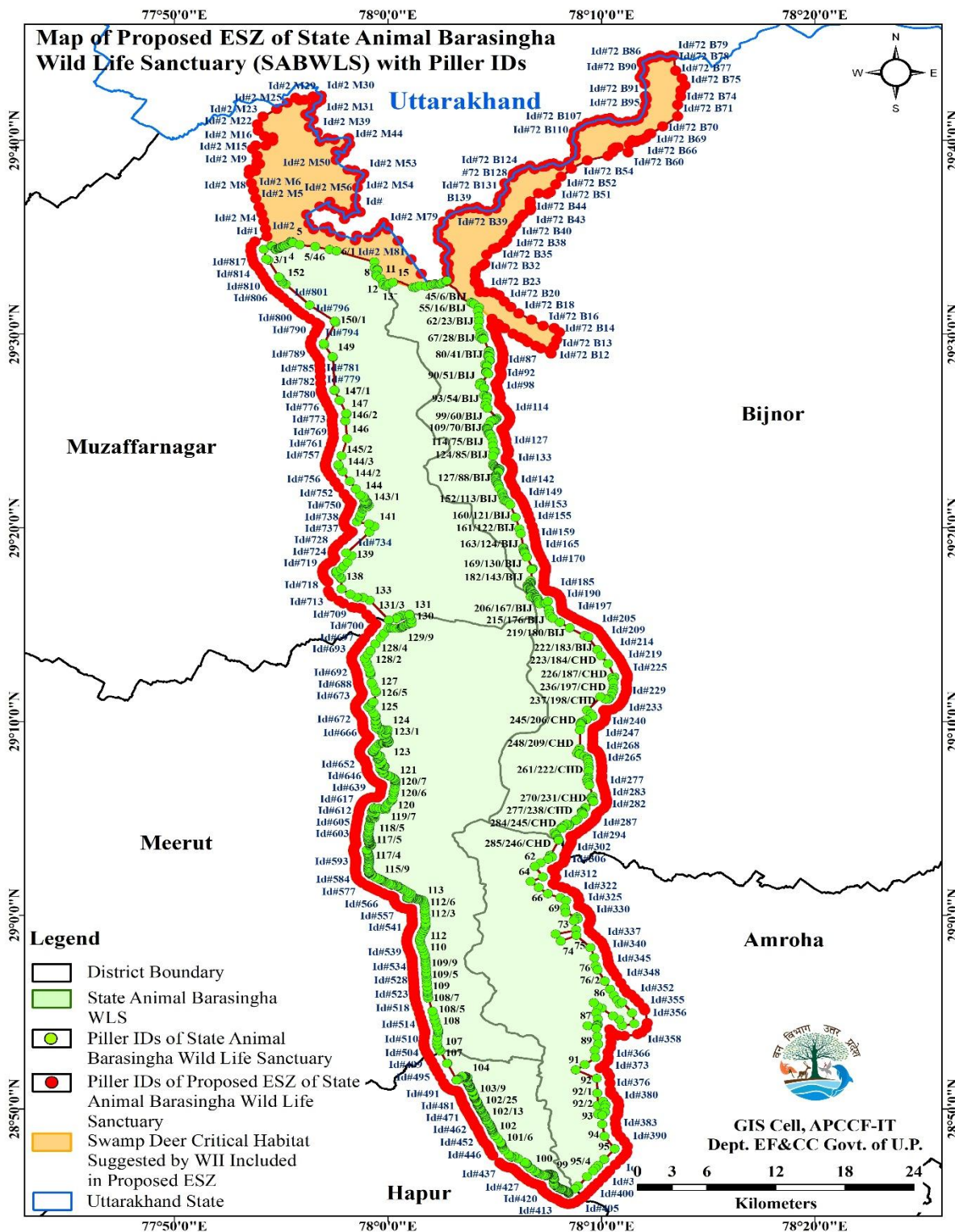
In Amroha District Village Papsari Khadar N 29 03' 56.990' E 78 07' 57.860' Shahjahanpur N 29 03' 07.072' E 78 08' 17.387' Paharpur In Ayat N 29 03' 56.990' E 78 07' 57.860' Ibrahimpur Mafi N 29 03' 56.990' E 78 07' 57.860' Azampur N 29 03' 56.990' E 78 07' 57.860' Rustampur/Rafayatpur N 29 03' 56.990' E 78 07' 57.860' Jaithal Mustahkam N 29 03' 56.990' E 78 07' 57.860' Sherpur N 29 03' 56.990' E 78 07' 57.860' Maharbanpur N 29 03' 56.990' E 78 07' 57.860" Khabri N 29 03' 56.990' E 78 07' 57.860" Dhyoti N 29 03' 56.990' E 78 07' 57.860", Sujmana N 29 03' 56.990' E 78 07' 57.860" Mudakheda Khadar N 29 03' 56.990' E 78 07' 57.860" Sehlpura, N 29 03' 56.990' E 78 07' 57.860" Walipur N 29 03' 56.990' E 78 07' 57.860" Rahmapur Khadar N 29 03' 56.990' E 78 07' 57.860" Firozpur Bagad N 29 03' 56.990' E 78 07' 57.860" Rahmapur Mafi N 29 03' 56.990' E 78 07' 57.860" Patewa N 29 03' 56.990' E 78 07' 57.860" Bahalolpur N 29 03' 56.990' E 78 07' 57.860" Patei Aman N 29 03' 56.990' E 78 07' 57.860" Nauner N 29 03' 56.990' E 78 07' 57.860" Muradpur N 29 03' 56.990' E 78 07' 57.860" Gangapuri N 29 03' 56.990' E 78 07' 57.860" Naglia Mev N 29 03' 56.990' E 78 07' 57.860" Chaupura Khadar N 29 03' 56.990' E 78 07' 57.860" Ghasipura N 29 03' 56.990' E 78 07' 57.8 60" Shahpur/Sahabpur N 29 03' 56.990' E 78 07' 57.860" Saidampur N 29 03' 56.990' E 78 07' 57.860" Moharka N 29 03' 56.990' E 78 07' 57.860" Azadpur Mafi N 29 03' 56.990' E 78 07' 57.860" Kudaina Chak N 29 03' 56.990' E 78 07' 57.860" Moham Dabad Mustahkam N 29 03' 56.990' E 78 07' 57.860" Mohammadabad Ehtamali N 29 03' 56.990' E 78 07' 57.860" Kasmabad Ehtamali N 29 03' 56.990' E 78 07' 57.860" Kharagpur Ehtamali starts at N 29 03' 56.990' E 78 07' 57.860" After this, after three GPS coordinates of Bijnor district, in Shahjahapur east at N 29 03' 07.072" E 78 08' 17.387" crossing Paharpur Inayat, Ibrahimpur Mafi villages, turning south and passing through Sherpur Mu, Khabri, Sujmana and Rahmapur Mafi towards south, after that it is Crossing near Gangapuri at N 28 52' 55.329" E 78 10' 18.868" goes south, then Saidampur, Moharka, Azadpur Mafi, then crossing the Delhi Bareilly railway line, moves west touching the villages of Mohammadabad, Kasmabad After touching the village, it turns in the north direction and reaches the border of Kharagpur Ehtamali towards the west at N 28 45' 40.586" E 78 08' 26.129".

Starting from N 28°45'12.00" E 78°08'51.00" at Brijghat in district Hapur on the border of Amroha district, touching N 28°45'24.06" E 78°07'45.54" at village Bagadpur and ending at village Allabakhshpur at N 28°46'02.14" E 78°07'10.50" Garh via The border of Khadar enters Garh Bangar passing through N 28° 46' 24.06' E 78° 06' 26. 02' and the GPS reading of Garh Bangar is N 28° 46' 53' 56" E 78° 05' 53. 00" in village Shahpur Chaudhary, N 28° 47' 51' 36" E. 78°04'46.50' On the right track of Middle Ganga Canal entering from N 28°48'27.15' E 78°04'24.40' passing through village Saugarh N 28°49'30.16' E 78°03'53.15' passing through village Kalyanpur in village Kharagpur N 28°50'54.00' E 78°03'15 from 20 Entering Haiderpur village, it ends at N 28°52'46.10" E 78°01'52.40" on the border of Saidpur village and enters Meerut district.

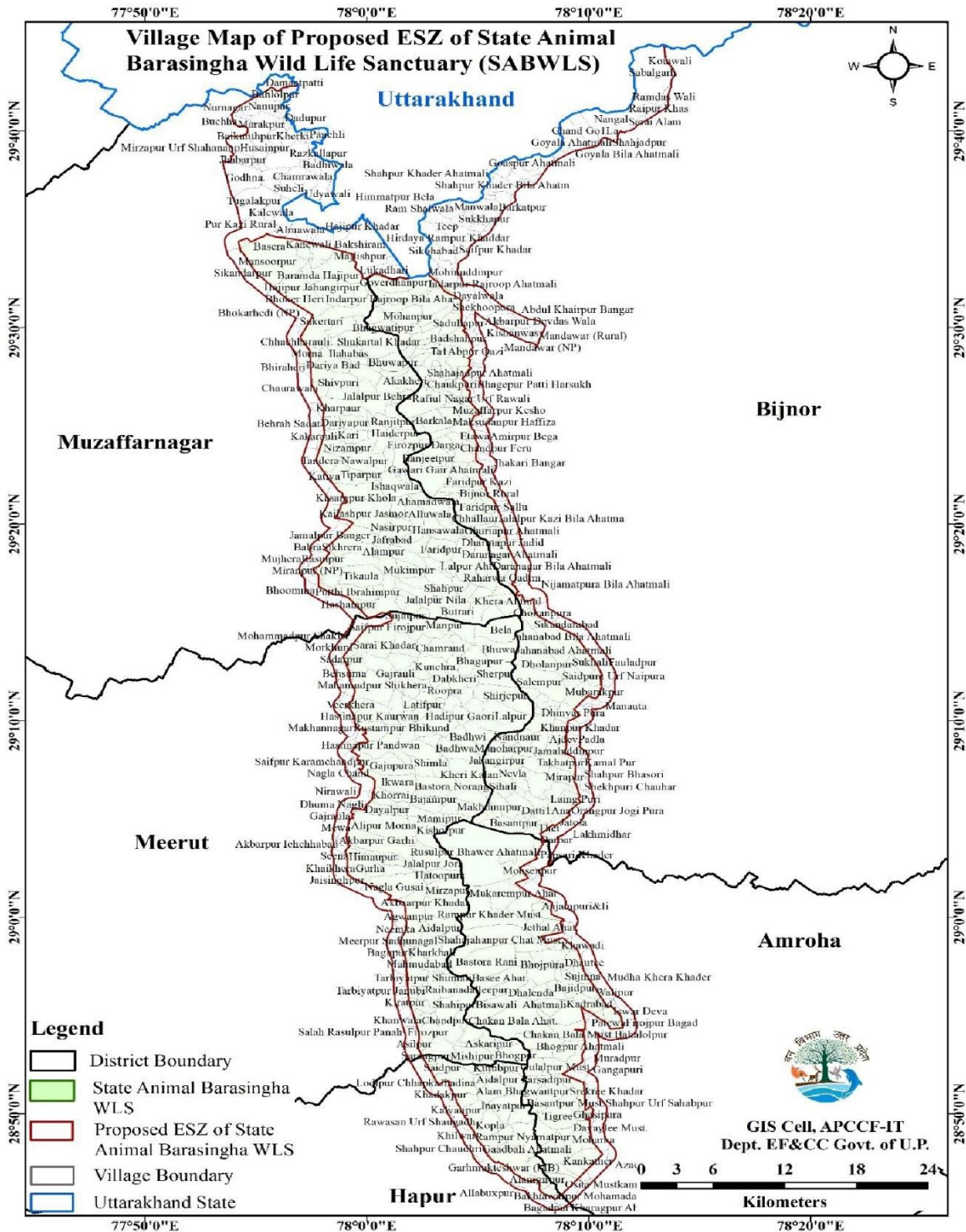
In District Meerut Eco-Sensitive Zone boundry start from village Asilpur N28° 52' 53.86" E78° 01' 49.39" Then Passes Through villages saalor Rasoolpurpanah, Mehmoodpur Sherki, Mehmoodpur Gurvi, Gesupur Janubi, Samaspur Then in Village Aasifabad at Asifabad- Parikshitgarh Road N28° 57' 45.94" E78° 01' 07.83" Then Towards North Direction Crosses Through Villages Narangpur, Muzfferpur Khunti, Neemka Than in village Agwanpur at N29° 00' 19.18" E78° 01' 06.69" Then turn towards west in a circle and passes through Village Nangla gusai, Jaisinghpur, Anchi khurd, Khaikheda then turn towards north direction and Passes through Villages Gurah, Sena, Akberpur garhi, Gajrola, Alipur Morna, Meeva than at Mawana- Mukhdumpur Road N29° 05' 59.39" E78° 58' 44.75" than crosses through village Dariyapur than in Locality of village Nidhavli N29° 06' 04.22" E77° 59' 30.55" Than crosses through villages Ikwara, Pali Than at Road of Pali- Nanglachand N29° 07' 18.74" E77° 59' 05.15"

Than passes through village Saifpur Karamchandpur than cross at Main Road of Town Hustinapur at N29° 08' 58.17" E77° 58' 57.23" After here it passes through Villages Makhannagar, Tujpura than in Town Behsuma Behsuma-Mehmood pur Sikhera Road Near the pond at N29° 12' 05.37" E77° 58' 36.49" Than cross Meerut- Pauri Road at N29° 12' 38.52" E77° 58' 29.93" Than cross through village Sadarpur, Mordhkalan, Mohmadpur Shikast then ends in village Saifpur Firozpur at N29° 15' 01.37" E77° 59' 26.44" which is starting point of District Muzffernagar Eco-Sensitive Zone boundary.

MAP SHOWING PROMINENT POINTS OF ECO-SENSITIVE ZONE AROUND STATE ANIMAL BARAHINGHA WILDLIFE SANCTUARY



MAP SHOWING ECO-SENSITIVE ZONE AROUND STATE ANIMAL BARAHSINGHA SANCTUARY (FORMERLY KNOWN AS HASTINAPUR WLS), UTTAR PRADESH



## ANNEXURE- III

<b>GPS COORDINATES OF STATE WILDLIFE BARAHSINGHA SANCTUARY, UTTARPRADESH</b>				
<b>Sr.No.</b>	<b>WII G.P.S No.</b>	<b>Name of District</b>	<b>Longitude</b>	<b>Latitude</b>
1	131	Muzaffarnagar	78 01 0.434	29 15 31.201
2	131/1	Muzaffarnagar	78 01 00.34	29 15 31.46
3	131/2	Muzaffarnagar	78 00 51.01	29 15 27.45
4	131/3	Muzaffarnagar	78 00 41.88	29 15 29.79
5	131/4	Muzaffarnagar	78 00 37.43	29 15 28.16
6	131/5	Muzaffarnagar	78 00 30.21	29 15 23.30
7	131/6	Muzaffarnagar	78 00 27.37	29 15 23.59
8	131/7	Muzaffarnagar	78 00 23.96	29 15 17.89
9	132	Muzaffarnagar	78 0' 1.973"	29 15' 14.228
10	133	Muzaffarnagar	77 59' 9.081"	29 16' 15.600
11	133/1	Muzaffarnagar	77 58 49.96	29 16 23.81
12	133/2	Muzaffarnagar	77 58 34.28	29 16 24.09
13	134	Muzaffarnagar	77 58' 32.504	29 16' 24.687
14	134/1	Muzaffarnagar	77 58 14.36	29 16 33.77
15	135	Muzaffarnagar	77 57' 49.242	29 16' 50.281
16	135/1	Muzaffarnagar	77° 57 48.82	29 17 21.64
17	136	Muzaffarnagar	77 57' 47.734	29 17' 25.186
18	136/1	Muzaffarnagar	77 57 41.86	29 17 32.01
19	136/2	Muzaffarnagar	77 57 35.32	29 17 38.21
20	137	Muzaffarnagar	77 57' 33.792	29 17' 42.922
21	137/1	Muzaffarnagar	77 57 36.04	29 17 45.32
22	138	Muzaffarnagar	77 57' 49.175	29 17' 51.155
23	138/1	Muzaffarnagar	77 57 55.90	29 18 0.97
24	138/2	Muzaffarnagar	77 58 6.54	29 18 13.55
25	139	Muzaffarnagar	77 58' 18.642	29 18' 33.228
26	140	Muzaffarnagar	77 58' 2.618"	29 18' 41.930
27	140/1	Muzaffarnagar	77 59 7.70	29 19 46.16
28	141	Muzaffarnagar	77 59' 22.043	29 20' 4.240"
29	141/1	Muzaffarnagar	77 59 6.09	29 20 12.05
30	142	Muzaffarnagar	77 58' 33.307	29 20' 18.343
31	142/1	Muzaffarnagar	77 58 40.75	29 20 31.05
32	142/2	Muzaffarnagar	77 58 41.91	29 20 35.03
33	142/3	Muzaffarnagar	77 58 46.45	29 20 45.45

34	142/4	Muzaffarnagar	77 58 50.21	29 20 58.90	
35	142/5	Muzaffarnagar	77 58 51.52	29 21 1.50	
36	142/6	Muzaffarnagar	77 58 54.11	29 21 4.55	
37	142/7	Muzaffarnagar	77 58 55.43	29 21 4.09	
38	142/8	Muzaffarnagar	77 58 58.10	29 21 6.29	
39	143	Muzaffarnagar	77 59' 1.916"	2921' 3.724"	
40	143/1	Muzaffarnagar	77 59 6.68	29 21 8.65	
41	143/2	Muzaffarnagar	77 59 1.44	29 21 12.82	
42	143/3	Muzaffarnagar	77 59 1.70	29 21 13.48	
43	143/4	Muzaffarnagar	77 58 59.95	29 21 15.72	
44	143/5	Muzaffarnagar	77 58 59.08	29 21 16.78	
45	143/6	Muzaffarnagar	77 59 1.97	29 21 19.57	
46	143/7	Muzaffarnagar	77 59 0.89	29 21 20.41	
47	143/8	Muzaffarnagar	77 59 0.14	29 21 19.74	
48	143/9	Muzaffarnagar	77 58 57.73	29 21 21.68	
49	143/10	Muzaffarnagar	77 58 56.51	29 21 20.72	
50	143/11	Muzaffarnagar	77 58 54.02	29 21 22.54	
51	143/12	Muzaffarnagar	77 58 53.72	29 21 33.09	
52	143/13	Muzaffarnagar	77 58 52.28	29 21 34.66	
53	143/14	Muzaffarnagar	77 58 51.07	29 21 36.75	
54	144	Muzaffarnagar	77 58' 42.332	29 21' 41.168	
55	144/1	Muzaffarnagar	77 58 29.92	29 21 59.67	
56	144/2	Muzaffarnagar	77 58 13.07	29 22 23.95	
57	144/3	Muzaffarnagar	77 57 52.76	29 22 54.39	
58	145	Muzaffarnagar	77 57' 41.712	29 23' 11.499	
59	145/1	Muzaffarnagar	77 57 41.38	29 23 15.46	
60	145/2	Muzaffarnagar	77 57 49.36	29 23 43.43	
61	146	Muzaffarnagar	77 58' 4.840"	29 24' 35.664	
62	146/1	Muzaffarnagar	77 58 0.54	29 25 31.01	
63	146/2	Muzaffarnagar	77 58 3.63	29 25 52.48	
64	147	Muzaffarnagar	77 58' 2.829"	29 25' 54.731	
65	147/1	Muzaffarnagar	77 57 44.16	29 26 34.64	
66	147/2	Muzaffarnagar	77 57 30.35	29 27 4.91	
67	148	Muzaffarnagar	77 57' 29.718	29 27' 6.914"	
68	148/1	Muzaffarnagar	77 57 25.40	29 28 48.10	
69	149	Muzaffarnagar	77 57' 25.001	29 28' 49.622	
70	149/1	Muzaffarnagar	77 57 0.53	29 29 26.62	
71	150	Muzaffarnagar	77 56' 59.839	29 29' 31.041	

72	150/1	Muzaffarnagar	77 57 32.66	29 30 36.49	
73	151	Muzaffarnagar	77 57' 30.987	29 30' 40.303	
74	151/1	Muzaffarnagar	77 56 20.69	29 31 29.55	
75	151/2	Muzaffarnagar	77 55 12.65	29 32 34.24	
76	152	Muzaffarnagar	77 55' 4.274"	29 32' 40.177	
77	152/1	Muzaffarnagar	77 55 1.83	29 32 42.86	
78	152/2	Muzaffarnagar	77 54 59.14	29 32 49.21	
79	152/3	Muzaffarnagar	77 54 56.80	29 32 53.94	
80	152/4	Muzaffarnagar	77 54 53.58	29 32 56.88	
81	153	Muzaffarnagar	77 54' 23.646	29 33' 49.272	
82	153/1	Muzaffarnagar	77 54 18.14	29 33 52.54	
83	1	Muzaffarnagar	77 54' 11.459	29 34' 22.790	
84	1/1	Muzaffarnagar	77 54 32.63	29 34 32.62	
85	2	Muzaffarnagar	77 54' 35.562	29 34' 32.435	
86	3	Muzaffarnagar	77 54' 45.072	29 34' 21.986	
87	3/1	Muzaffarnagar	77 54 46.27	29 34 21.74	
88	3/2	Muzaffarnagar	77 54 52.22	29 34 24.99	
89	3/3	Muzaffarnagar	77 54 54.17	29 34 25.40	
90	3/4	Muzaffarnagar	77 54 55.09	29 34 25.85	
91	3/5	Muzaffarnagar	77 54 56.44	29 34 26.73	
92	3/6	Muzaffarnagar	77 54 57.71	29 34 28.22	
93	3/7	Muzaffarnagar	77 54 59.50	29 34 29.08	
94	3/8	Muzaffarnagar	77 55 0.27	29 34 29.94	
95	3/9	Muzaffarnagar	77 55 5.17	29 34 32.49	
96	4	Muzaffarnagar	77 55' 6.668"	29 34' 32.519	
97	4/1	Muzaffarnagar	77 55 7.66	29 34 32.53	
98	4/2	Muzaffarnagar	77 55 12.21	29 34 35.44	
99	4/3	Muzaffarnagar	77 55 18.41	29 34 37.62	
100	4/4	Muzaffarnagar	77 55 23.72	29 34 42.36	
101	4/5	Muzaffarnagar	77 55 27.53	29 34 46.58	
102	5	Muzaffarnagar	77 55' 29.245	29 34' 46.932	
103	5/1	Muzaffarnagar	77 55 31.40	29 34 45.66	
104	5/2	Muzaffarnagar	77 55 32.60	29 34 43.72	
105	5/3	Muzaffarnagar	77 55 52.50	29 34 37.20	
106	5/4	Muzaffarnagar	77 56 35.64	29 34 31.32	
107	6	Muzaffarnagar	77 57' 16.474	29 34' 21.860	
108	6/1	Muzaffarnagar	77 57 35.46	29 34 17.46	
109	7	Muzaffarnagar	77 59' 22.027	29 33' 43.954	

110	8	Muzaffarnagar	77 59' 22.906	29 33' 24.958	
111	8/1	Muzaffarnagar	77 59 30.35	29 33 19.77	
112	8/2	Muzaffarnagar	77 59 30.74	29 33 18.81	
113	9	Muzaffarnagar	77 59' 30.696	29 33' 17.472	
114	10	Muzaffarnagar	77 59' 26.818	29 33' 4.352"	
115	10/1	Muzaffarnagar	77 59 29.19	29 33 0.04	
116	11	Muzaffarnagar	77 59' 39.746	29 32' 51.878	
117	11/1	Muzaffarnagar	77 59' 47.61	29 32' 39.48	
118	12	Muzaffarnagar	77 59' 46.881	29 32' 32.486	
119	13	Muzaffarnagar	77 59' 55.164	29 32' 28.703	
120	13/1	Muzaffarnagar	78 00 9.02	29 32 38.94	
121	14	Muzaffarnagar	77 0' 13.610"	29 32' 40.321	
122	15	Muzaffarnagar	78 0' 21.74"	29 32' 41.170	
123	-	Bijnor	78°00' 13.61"	29°32' 40.32"	
124	40/1/BIJ	Bijnor	78°00' 21.78"	29°32' 41.14"	
125	41/2/BIJ	Bijnor	78°01' 10.64"	29°32' 24.81"	
126	42/3/BIJ	Bijnor	78°01' 17.18"	29°32' 24.46"	
127	43/4/BIJ	Bijnor	78°01' 21.81"	29°32' 26.94"	
128	44/5/BIJ	Bijnor	78°01' 29.37"	29°32' 29.41"	
129	45/6/BIJ	Bijnor	78°01' 47.20"	29°32' 28.19"	
130	46/7/BIJ	Bijnor	78°02' 01.94"	29°32' 31.53"	
131	47/8/BIJ	Bijnor	78°02' 10.58"	29°32' 34.80"	
132	48/9/BIJ	Bijnor	78°02' 15.40"	29°32' 34.92"	
133	49/10/BIJ	Bijnor	78°02' 20.40"	29°32' 34.34"	
134	50/11/BIJ	Bijnor	78°02' 26.30"	29°32' 34.47"	
135	51/12/BIJ	Bijnor	78°02' 28.36"	29°32' 35.00"	
136	52/13/BIJ	Bijnor	78°02' 33.82"	29°32' 39.46"	
137	53/14/BIJ	Bijnor	78°02' 44.14"	29°32' 44.01"	
138	54/15/BIJ	Bijnor	78°02' 46.55"	29°32' 45.48"	
139	55/16/BIJ	Bijnor	78°03' 53.95"	29°31' 38.18"	
140	56/17/BIJ	Bijnor	78°03' 57.71"	29°31' 35.81"	
141	57/18/BIJ	Bijnor	78°04' 02.57"	29°31' 32.65"	
142	58/19/BIJ	Bijnor	78°04' 15.86"	29°31' 23.01"	
143	59/20/BIJ	Bijnor	78°04' 13.22"	29°31' 12.34"	
144	60/21/BIJ	Bijnor	78°04' 15.42"	29°30' 54.91"	
145	61/22/BIJ	Bijnor	78°04' 16.20"	29°30' 40.05"	
146	62/23/BIJ	Bijnor	78°04' 14.56"	29°30' 20.48"	
147	63/24/BIJ	Bijnor	78°04' 20.50"	29°30' 04.64"	

148	64/25/BIJ	Bijnor	78°04' 26.99"	29°29' 57.06"	
149	65/26/BIJ	Bijnor	78°04' 22.67"	29°29' 52.34"	
150	66/27/BIJ	Bijnor	78°04' 21.31"	29°29' 53.07"	
151	67/28/BIJ	Bijnor	78°04' 18.93"	29°29' 50.06"	
152	68/29/BIJ	Bijnor	78°04' 25.66"	29°29' 46.58"	
153	69/30/BIJ	Bijnor	78°04' 24.70"	29°29' 44.90"	
154	70/31/BIJ	Bijnor	78°04' 25.29"	29°29' 44.51"	
155	71/32/BIJ	Bijnor	78°04' 29.55"	29°29' 43.97"	
156	72/33/BIJ	Bijnor	78°04' 44.38"	29°29' 07.38"	
157	73/34/BIJ	Bijnor	78°04' 44.01"	29°29' 05.84"	
158	74/35/BIJ	Bijnor	78°04' 46.63"	29°28' 59.23"	
159	75/36/BIJ	Bijnor	78°04' 40.78"	29°28' 52.90"	
160	76/37/BIJ	Bijnor	78°04' 42.74"	29°28' 52.23"	
161	77/38/BIJ	Bijnor	78°04' 45.07"	29°28' 49.80"	
162	78/39/BIJ	Bijnor	78°04' 46.53"	29°28' 38.34"	
163	79/40/BIJ	Bijnor	78°04' 45.50"	29°28' 38.13"	
164	80/41/BIJ	Bijnor	78°04' 33.65"	29°28' 25.79"	
165	81/42/BIJ	Bijnor	78°04' 38.13"	29°28' 22.42"	
166	82/43/BIJ	Bijnor	78°04' 38.56"	29°28' 20.58"	
167	83/44/BIJ	Bijnor	78°04' 35.71"	29°28' 03.22"	
168	84/45/BIJ	Bijnor	78°04' 36.34"	29°28' 01.72"	
169	85/46/BIJ	Bijnor	78°04' 37.52"	29°28' 00.66"	
170	86/47/BIJ	Bijnor	78°04' 41.62"	29°27' 56.75"	
171	87/48/BIJ	Bijnor	78°04' 22.80"	29°27' 29.06"	
172	88/49/BIJ	Bijnor	78°04' 21.75"	29°27' 28.07"	
173	89/50/BIJ	Bijnor	78°04' 19.51"	29°27' 27.25"	
174	90/51/BIJ	Bijnor	78°04' 18.24"	29°27' 21.35"	
175	91/52/BIJ	Bijnor	78°04' 30.05"	29°27' 12.48"	
176	92/53/BIJ	Bijnor	78°04' 30.10"	29°27' 12.42"	
177	93/54/BIJ	Bijnor	78°04' 30.47"	29°26' 50.19"	
178	94/55/BIJ	Bijnor	78°04' 38.13"	29°26' 47.72"	
179	95/56/BIJ	Bijnor	78°04' 38.18"	29°26' 45.86"	
180	96/57/BIJ	Bijnor	78°04' 38.84"	29°26' 41.34"	
181	97/58/BIJ	Bijnor	78°04' 36.60"	29°26' 28.37"	
182	98/59/BIJ	Bijnor	78°04' 33.21"	29°26' 18.31"	
183	99/60/BIJ	Bijnor	78°04' 40.55"	29°26' 10.10"	
184	100/61/BIJ	Bijnor	78°05' 06.07"	29°25' 39.65"	
185	101/62/BIJ	Bijnor	78°05' 02.46"	29°25' 36.79"	

186	102/63/BIJ	Bijnor	78°05' 01.92"	29°25' 37.30"	
187	103/64/BIJ	Bijnor	78°05' 00.02"	29°25' 35.64"	
188	104/65/BIJ	Bijnor	78°05' 01.63"	29°25' 33.31"	
189	105/66/BIJ	Bijnor	78°04' 57.37"	29°25' 33.49"	
190	106/67/BIJ	Bijnor	78°04' 54.26"	29°25' 32.78"	
191	107/68/BIJ	Bijnor	78°04' 48.74"	29°25' 29.50"	
192	108/69/BIJ	Bijnor	78°04' 43.68"	29°25' 18.02"	
193	109/70/BIJ	Bijnor	78°04' 37.31"	29°25' 08.70"	
194	110/71/BIJ	Bijnor	78°04' 38.05"	29°25' 06.88"	
195	111/72/BIJ	Bijnor	78°04' 39.26"	29°25' 05.66"	
196	112/73/BIJ	Bijnor	78°04' 40.15"	29°25' 04.53"	
197	113/74/BIJ	Bijnor	78°04' 40.82"	29°24' 59.12"	
198	114/75/BIJ	Bijnor	78°04' 43.23"	29°24' 53.74"	
199	115/76/BIJ	Bijnor	78°04' 43.80"	29°24' 50.94"	
200	116/77/BIJ	Bijnor	78°04' 44.91"	29°24' 50.05"	
201	117/78/BIJ	Bijnor	78°04' 48.01"	29°24' 48.97"	
202	118/79/BIJ	Bijnor	78°04' 51.08"	29°24' 40.17"	
203	119/80/BIJ	Bijnor	78°04' 55.06"	29°24' 26.96"	
204	120/81/BIJ	Bijnor	78°04' 54.88"	29°24' 13.66"	
205	121/82/BIJ	Bijnor	78°05' 02.20"	29°23' 56.30"	
206	122/83/BIJ	Bijnor	78°04' 57.82"	29°23' 56.22"	
207	123/84/BIJ	Bijnor	78°04' 55.12"	29°23' 41.45"	
208	124/85/BIJ	Bijnor	78°04' 54.88"	29°23' 15.69"	
209	125/86/BIJ	Bijnor	78°04' 57.34"	29°23' 12.92"	
210	126/87/BIJ	Bijnor	78°04' 59.00"	29°23' 10.07"	
211	127/88/BIJ	Bijnor	78°05' 02.12"	29°23' 07.02"	
212	128/89/BIJ	Bijnor	78°05' 02.97"	29°23' 06.03"	
213	129/90/BIJ	Bijnor	78°05' 06.29"	29°23' 04.49"	
214	130/91/BIJ	Bijnor	78°05' 09.53"	29°23' 03.60"	
215	131/92/BIJ	Bijnor	78°05' 11.23"	29°23' 02.50"	
216	132/93/BIJ	Bijnor	78°05' 12.46"	29°23' 02.04"	
217	133/94/BIJ	Bijnor	78°05' 13.47"	29°23' 01.25"	
218	134/95/BIJ	Bijnor	78°05' 13.17"	29°22' 59.78"	
219	135/96/BIJ	Bijnor	78°05' 11.73"	29°22' 56.64"	
220	136/97/BIJ	Bijnor	78°05' 10.71"	29°22' 54.51"	
221	137/98/BIJ	Bijnor	78°05' 10.52"	29°22' 53.94"	
222	138/99/BIJ	Bijnor	78°05' 10.49"	29°22' 52.77"	

223	139/100/BIJ	Bijnor	78°05' 02.92"	29°22' 41.51"	
224	140/101/BIJ	Bijnor	78°05' 02.63"	29°22' 39.31"	
225	141/102/BIJ	Bijnor	78°05' 03.13"	29°22' 37.19"	
226	142/103/BIJ	Bijnor	78°05' 03.31"	29°22' 34.98"	
227	143/104/BIJ	Bijnor	78°05' 03.15"	29°22' 32.34"	
228	144/105/BIJ	Bijnor	78°05' 03.95"	29°22' 27.11"	
229	145/106/BIJ	Bijnor	78°05' 04.84"	29°22' 24.91"	
230	146/107/BIJ	Bijnor	78°05' 05.66"	29°22' 19.28"	
231	147/108/BIJ	Bijnor	78°05' 09.00"	29°22' 15.46"	
232	148/109/BIJ	Bijnor	78°05' 10.07"	29°22' 14.65"	
233	149/110/BIJ	Bijnor	78°05' 11.70"	29°22' 10.06"	
234	150/111/BIJ	Bijnor	78°05' 13.19"	29°22' 02.30"	
235	151/112/BIJ	Bijnor	78°05' 22.24"	29°21' 48.65"	
236	152/113/BIJ	Bijnor	78°05' 21.30"	29°21' 43.44"	
237	153/114/BIJ	Bijnor	78°05' 24.82"	29°21' 35.90"	
238	154/115/BIJ	Bijnor	78°05' 26.00"	29°21' 31.58"	
239	155/116/BIJ	Bijnor	78°05' 27.21"	29°21' 25.27"	
240	156/117/BIJ	Bijnor	78°05' 31.72"	29°21' 22.92"	
241	157/118/BIJ	Bijnor	78°05' 34.91"	29°21' 21.23"	
242	158/119/BIJ	Bijnor	78°05' 38.51"	29°21' 18.43"	
243	159/120/BIJ	Bijnor	78°05' 43.64"	29°21' 10.91"	
244	160/121/BIJ	Bijnor	78°05' 58.55"	29°20' 32.13"	
245	161/122/BIJ	Bijnor	78°06' 09.21"	29°19' 56.83"	
246	162/123/BIJ	Bijnor	78°06' 13.54"	29°19' 42.13"	
247	163/124/BIJ	Bijnor	78°06' 20.13"	29°18' 58.11"	
248	164/125/BIJ	Bijnor	78°06' 20.77"	29°18' 54.87"	
249	165/126/BIJ	Bijnor	78°06' 22.13"	29°18' 48.64"	
250	166/127/BIJ	Bijnor	78°06' 23.55"	29°18' 46.11"	
251	167/128/BIJ	Bijnor	78°06' 23.35"	29°18' 44.06"	
252	168/129/BIJ	Bijnor	78°06' 25.43"	29°18' 41.07"	
253	169/130/BIJ	Bijnor	78°06' 30.17"	29°18' 29.08"	
254	170/131/BIJ	Bijnor	78°06' 46.51"	29°17' 53.46"	
255	171/132/BIJ	Bijnor	78°06' 43.87"	29°17' 52.40"	
256	172/133/BIJ	Bijnor	78°06' 44.33"	29°17' 50.99"	
257	173/134/BIJ	Bijnor	78°06' 41.27"	29°17' 16.45"	
258	174/135/BIJ	Bijnor	78°06' 42.03"	29°17' 09.87"	
259	175/136/BIJ	Bijnor	78°06' 40.78"	29°17' 09.11"	
260	176/137/BIJ	Bijnor	78°06' 39.67"	29°17' 07.95"	

261	177/138/BIJ	Bijnor	78°06' 38.78"	29°17' 05.83"	
262	178/139/BIJ	Bijnor	78°06' 38.77"	29°17' 02.39"	
263	179/140/BIJ	Bijnor	78°06' 34.61"	29°17' 02.14"	
264	180/141/BIJ	Bijnor	78°06' 32.88"	29°17' 01.77"	
265	181/142/BIJ	Bijnor	78°06' 32.76"	29°16' 58.74"	
266	182/143/BIJ	Bijnor	78°06' 32.50"	29°16' 56.04"	
267	183/144/BIJ	Bijnor	78°06' 35.22"	29°16' 55.43"	
268	184/145/BIJ	Bijnor	78°06' 35.64"	29°16' 54.14"	
269	185/146/BIJ	Bijnor	78°06' 34.09"	29°16' 52.54"	
270	186/147/BIJ	Bijnor	78°06' 39.99"	29°16' 50.93"	
271	187/148/BIJ	Bijnor	78°06' 39.57"	29°16' 49.10"	
272	188/149/BIJ	Bijnor	78°06' 41.08"	29°16' 47.57"	
273	189/150/BIJ	Bijnor	78°06' 41.92"	29°16' 47.67"	
274	190/151/BIJ	Bijnor	78°06' 42.75"	29°16' 45.41"	
275	191/152/BIJ	Bijnor	78°06' 43.93"	29°16' 41.64"	
276	192/153/BIJ	Bijnor	78°06' 45.74"	29°16' 41.76"	
277	193/154/BIJ	Bijnor	78°06' 45.44"	29°16' 37.70"	
278	194/155/BIJ	Bijnor	78°06' 48.78"	29°16' 34.85"	
279	195/156/BIJ	Bijnor	78°06' 51.21"	29°16' 33.96"	
280	196/157/BIJ	Bijnor	78°06' 49.32"	29°16' 33.52"	
281	197/158/BIJ	Bijnor	78°06' 46.37"	29°16' 31.85"	
282	198/159/BIJ	Bijnor	78°06' 44.27"	29°16' 31.20"	
283	199/160/BIJ	Bijnor	78°06' 41.99"	29°16' 27.67"	
284	200/161/BIJ	Bijnor	78°06' 41.76"	29°16' 26.12"	
285	201/162/BIJ	Bijnor	78°06' 48.45"	29°16' 22.94"	
286	202/163/BIJ	Bijnor	78°06' 52.38"	29°16' 22.41"	
287	203/164/BIJ	Bijnor	78°06' 56.82"	29°16' 24.33"	
288	204/165/BIJ	Bijnor	78°06' 57.48"	29°16' 23.09"	
289	205/166/BIJ	Bijnor	78°06' 59.79"	29°16' 21.90"	
290	206/167/BIJ	Bijnor	78°06' 59.76"	29°16' 17.58"	
291	207/168/BIJ	Bijnor	78°07' 01.05"	29°16' 16.42"	
292	208/169/BIJ	Bijnor	78°07' 03.17"	29°16' 11.32"	
293	209/170/BIJ	Bijnor	78°07' 04.11"	29°16' 08.94"	
294	210/171/BIJ	Bijnor	78°07' 06.03"	29°16' 04.57"	
295	211/172/BIJ	Bijnor	78°07' 20.28"	29°16' 05.92"	
296	212/173/BIJ	Bijnor	78°07' 24.43"	29°16' 07.03"	
297	213/174/BIJ	Bijnor	78°07' 29.48"	29°16' 12.11"	
298	214/175/BIJ	Bijnor	78°07' 32.06"	29°15' 46.46"	

299	215/176/BIJ	Bijnor	78°07' 33.93"	29°15' 33.76"	
300	216/177/BIJ	Bijnor	78°07' 36.75"	29°15' 25.63"	
301	217/178/BIJ	Bijnor	78°07' 43.51"	29°15' 19.17"	
302	218/179/BIJ	Bijnor	78°08' 03.44"	29°15' 06.70"	
303	219/180/BIJ	Bijnor	78°08' 30.67"	29°14' 49.52"	
304	220/181/BIJ	Bijnor	78°09' 12.91"	29°14' 25.77"	
305	221/182/BIJ	Bijnor	78°09' 23.81"	29°14' 20.93"	
306	222/183/BIJ	Bijnor	78°09' 48.37"	29°13' 42.34"	
307	223/184/CHD	Bijnor	78°09' 59.28"	29°13' 24.07"	
308	224/185/CHD	Bijnor	78°10' 18.37"	29°12' 58.99"	
309	225/186/CHD	Bijnor	78°10' 36.63"	29°12' 17.58"	
310	226/187/CHD	Bijnor	78°10' 29.76"	29°12' 15.03"	
311	227/188/CHD	Bijnor	78°10' 31.92"	29°12' 10.15"	
312	228/189/CHD	Bijnor	78°10' 33.12"	29°12' 00.14"	
313	229/190/CHD	Bijnor	78°10' 33.87"	29°11' 42.24"	
314	230/191/CHD	Bijnor	78°10' 32.81"	29°11' 34.86"	
315	231/192/CHD	Bijnor	78°10' 29.65"	29°11' 29.05"	
316	232/193/CHD	Bijnor	78°10' 26.29"	29°11' 17.85"	
317	233/194/CHD	Bijnor	78°10' 19.95"	29°11' 09.32"	
318	234/195/CHD	Bijnor	78°10' 17.21"	29°11' 07.56"	
319	235/196/CHD	Bijnor	78°10' 10.78"	29°11' 09.65"	
320	236/197/CHD	Bijnor	78°09' 57.36"	29°11' 16.30"	
321	237/198/CHD	Bijnor	78°09' 19.49"	29°10' 34.20"	
322	238/199/CHD	Bijnor	78°09' 30.70"	29°10' 23.29"	
323	239/200/CHD	Bijnor	78°09' 35.17"	29°10' 16.15"	
324	240/201/CHD	Bijnor	78°09' 18.26"	29°10' 05.88"	
325	241/202/CHD	Bijnor	78°09' 04.63"	29°09' 58.58"	
326	242/203/CHD	Bijnor	78°09' 02.67"	29°09' 55.25"	
327	243/204/CHD	Bijnor	78°09' 02.24"	29°09' 53.23"	
328	244/205/CHD	Bijnor	78°09' 01.92"	29°09' 49.15"	
329	245/206/CHD	Bijnor	78°08' 59.23"	29°09' 33.20"	
330	246/207/CHD	Bijnor	78°08' 58.43"	29°08' 36.01"	
331	247/208/CHD	Bijnor	78°08' 55.90"	29°08' 29.77"	
332	248/209/CHD	Bijnor	78°08' 52.14"	29°08' 21.92"	
333	249/210/CHD	Bijnor	78°08' 58.17"	29°08' 18.25"	
334	250/211/CHD	Bijnor	78°08' 58.89"	29°08' 18.87"	
335	251/212/CHD	Bijnor	78°09' 11.69"	29°08' 12.08"	
336	252/213/CHD	Bijnor	78°09' 20.48"	29°08' 07.34"	

337	253/214/CHD	Bijnor	78°09' 20.52"	29°08' 03.68"	
338	254/215/CHD	Bijnor	78°09' 21.90"	29°08' 00.62"	
339	255/216/CHD	Bijnor	78°09' 23.47"	29°07' 52.72"	
340	256/217/CHD	Bijnor	78°09' 24.09"	29°07' 40.38"	
341	257/218/CHD	Bijnor	78°09' 24.53"	29°07' 34.63"	
342	258/219/CHD	Bijnor	78°09' 23.86"	29°07' 25.96"	
343	259/220/CHD	Bijnor	78°09' 23.82"	29°07' 07.95"	
344	260/221/CHD	Bijnor	78°09' 22.03"	29°07' 03.83"	
345	261/222/CHD	Bijnor	78°09' 19.83"	29°06' 59.87"	
346	262/223/CHD	Bijnor	78°09' 20.93"	29°06' 52.39"	
347	263/224/CHD	Bijnor	78°09' 24.53"	29°06' 48.28"	
348	264/225/CHD	Bijnor	78°09' 26.27"	29°06' 42.38"	
349	265/226/CHD	Bijnor	78°09' 35.32"	29°06' 07.84"	
350	266/227/CHD	Bijnor	78°09' 31.11"	29°06' 02.87"	
351	267/228/CHD	Bijnor	78°09' 32.08"	29°05' 59.81"	
352	268/229/CHD	Bijnor	78°09' 35.04"	29°05' 55.37"	
353	269/230/CHD	Bijnor	78°09' 37.92"	29°05' 52.10"	
354	270/231/CHD	Bijnor	78°09' 15.20"	29°05' 32.24"	
355	271/232/CHD	Bijnor	78°09' 04.80"	29°05' 21.99"	
356	272/233/CHD	Bijnor	78°09' 04.82"	29°05' 19.63"	
357	273/234/CHD	Bijnor	78°09' 05.04"	29°05' 17.52"	
358	274/235/CHD	Bijnor	78°09' 04.68"	29°05' 15.59"	
359	275/236/CHD	Bijnor	78°09' 09.11"	29°05' 12.23"	
360	276/237/CHD	Bijnor	78°08' 52.41"	29°04' 57.02"	
361	277/238/CHD	Bijnor	78°08' 47.61"	29°04' 53.13"	
362	278/239/CHD	Bijnor	78°08' 29.29"	29°04' 39.54"	
363	279/240/CHD	Bijnor	78°08' 27.87"	29°04' 37.00"	
364	280/241/CHD	Bijnor	78°08' 21.59"	29°04' 41.73"	
365	281/242/CHD	Bijnor	78°08' 14.14"	29°04' 35.78"	
366	282/243/CHD	Bijnor	78°08' 06.67"	29°04' 29.82"	
367	283/244/CHD	Bijnor	78°08' 09.06"	29°04' 27.88"	
368	284/245/CHD	Bijnor	78°07' 47.43"	29°04' 14.69"	
369	285/246/CHD	Bijnor	78°07' 51.76"	29°04' 09.43"	
370	286/247/CHD	Bijnor	78°07' 53.69"	29°04' 06.31"	
371	287/248/CHD	Bijnor	78°07' 57.86"	29°03' 56.99"	
372	288/249/CHD	Bijnor	78°07' 59.58"	29°03' 51.89"	
373	289/250/CHD	Bijnor	78°07' 59.20"	29°03' 51.73"	
374	60	Amroha	78 07 59.184	29 03 51.721	

375	60/1	Amroha	78 07 36.600	29 03 06.100	
376	60/2	Amroha	78 07 37.300	29 03 03.500	
377	61	Amroha	78 07 41.345	29 02 59.745	
378	61/1	Amroha	78 07 30.600	29 02 53.300	
379	61/2	Amroha	78 07 09.600	29 02 41.700	
380	62	Amroha	78 06 53.100	29 02 31.200	
381	63	Amroha	78 07 15.389	29 01 58.587	
382	64	Amroha	78 06 41.717	29 01 44.167	
383	65	Amroha	78 07 03.703	29 01 25.293	
384	66	Amroha	78 07 29.809	29 01 06.007	
385	67	Amroha	78 08 04.162	29 00 53.802	
386	68	Amroha	78 08 20.588	29 00 44.985	
387	69	Amroha	78 08 17.419	29 00 21.764	
388	70	Amroha	78 08 18.854	29 00 08.031	
389	71	Amroha	78 08 50.695	28 59 53.886	
390	71/1	Amroha	78 08 53.040	28 59 48.130	
391	71/2	Amroha	78 08 44.260	28 59 47.290	
392	71/3	Amroha	78 08 42.760	28 59 42.220	
393	72	Amroha	78 08 49.074	28 59 14.071	
394	73	Amroha	78 07 51.060	28 59 01.015	
395	74	Amroha	78 08 06.046	28 58 39.660	
396	74/1	Amroha	78 08 49.200	28 58 57.400	
397	75	Amroha	78 09 29.205	28 58 19.372	
398	75/1	Amroha	78 09 40.050	28 57 48.620	
399	76	Amroha	78 09 43.689	28 57 22.294	
400	76/1	Amroha	78 09 49.100	28 57 09.900	
401	76/2	Amroha	78 10 09.790	28 56 34.960	
402	77	Amroha	78 10 24.090	28 56 10.410	
403	77/1	Amroha	78 10 35.220	28 55 51.390	
404	77/2	Amroha	78 10 44.070	28 55 36.310	
405	78	Amroha	78 10 51.479	28 55 24.243	
406	79	Amroha	78 10 58.670	28 55 29.606	
407	80	Amroha	78 11 26.264	28 54 57.056	
408	81	Amroha	78 11 32.244	28 54 23.334	
409	82	Amroha	78 10 58.430	28 54 17.78	
410	83	Amroha	78 10 49.421	28 54 36.229	
411	84	Amroha	78 10 32.412	28 54 47.729	
412	84/1	Amroha	78 10 00.720	28 55 11.210	

413	85	Amroha	78 09 50.400	28 55 16.000	
414	86	Amroha	78 09 38.710	28 55 28.410	
415	86/1	Amroha	78 09 45.300	28 54 56.300	
416	86/2	Amroha	78 09 50.200	28 54 37.100	
417	86/3	Amroha	78 09 49.700	28 54 19.800	
418	86/4	Amroha	78 09 47.500	28 54 18.100	
419	86/5	Amroha	78 09 46.900	28 54 16.100	
420	87	Amroha	78 09 21.400	28 54 17.400	
421	87/1	Amroha	78 09 45.000	28 54 10.700	
422	87/2	Amroha	78 09 45.200	28 54 09.000	
423	88	Amroha	78 09 48.320	28 53 43.990	
424	88/1	Amroha	78 09 50.980	28 53 20.600	
425	89	Amroha	78 09 41.566	28 53 00.994	
426	90	Amroha	78 09 42.961	28 52 38.513	
427	90/1	Amroha	78 09 13.300	28 52 16.680	
428	91	Amroha	78 08 48.125	28 52 00.803	
429	92	Amroha	78 09 46.890	28 51 34.023	
430	92/1	Amroha	78 09 48.850	28 50 48.090	
431	92/2	Amroha	78 09 49.590	28 50 09.930	
432	92/3	Amroha	78 10 04.530	28 50 22.360	
433	92/4	Amroha	78 10 11.950	28 50 11.550	
434	92/5	Amroha	78 10 09.430	28 50 03.470	
435	92/6	Amroha	78 10 10.240	28 49 49.790	
436	93	Amroha	78 09 51.016	28 49 42.689	
437	93/1	Amroha	78 10 02.709	28 49 40.149	
438	93/2	Amroha	78 10 02.370	28 49 11.660	
439	94	Amroha	78 10 08.366	28 48 34.862	
440	95	Amroha	78 10 37.010	28 47 56.181	
441	95/1	Amroha	78 10 07.760	28 47 22.980	
442	95/2	Amroha	78 09 50.840	28 47 04.290	
443	95/3	Amroha	78 09 43.200	28 46 55.590	
444	95/4	Amroha	78 09 35.670	28 46 46.640	
445	95/5	Amroha	78 09 20.090	28 46 29.640	
446	95/6	Amroha	78 08 54.340	28 46 01.180	
447	96	Amroha	78 08 45.720	28 45 51.881	
448	97	Hapur	78 08 27.55	28 45 37.92	
449	97/1	Hapur	78 08 27.02	28 45 38.67	
450	97/2	Hapur	78 08 26.12	28 45 40.56	

451	97/3	Hapur	78 08 25.41	28 45 41.48	
452	97/4	Hapur	78 08 24.11	28 45 42.34	
453	97/5	Hapur	78 08 22.88	28 45 43.30	
454	97/6	Hapur	78 08 21.45	28 45 44.75	
455	97/7	Hapur	78 08 19.19	28 45 46.22	
456	97/8	Hapur	78 08 17.37	28 45 46.78	
457	97/9	Hapur	78 08 14.90	28 45 47.45	
458	97/10	Hapur	78 08 12.57	28 45 48.73	
459	97/11	Hapur	78 08 10.93	28 45 49.12	
460	97/12	Hapur	78 08 09.77	28 45 49.68	
461	97/13	Hapur	78 08 08.98	28 45 50.66	
462	97/14	Hapur	78 08 08.29	28 45 50.96	
463	97/15	Hapur	78 08 06.77	28 45 51.15	
464	97/16	Hapur	78 08 01.85	28 45 53.18	
465	97/17	Hapur	78 08 00.68	28 45 53.68	
466	97/18	Hapur	78 07 57.18	28 45 56.26	
467	97/19	Hapur	78 07 55.64	28 45 57.94	
468	97/20	Hapur	78 07 53.63	28 45 59.07	
469	97/21	Hapur	78 07 52.23	28 46 00.81	
470	97/22	Hapur	78 07 49.89	28 46 02.72	
471	98	Hapur	78 07 47.93	28 46 04.02	
472	98/1	Hapur	78 07 47.47	28 46 04.65	
473	98/2	Hapur	78 07 47.22	28 46 05.27	
474	98/3	Hapur	78 07 46.61	28 46 09.05	
475	98/4	Hapur	78 07 45.60	28 46 13.67	
476	98/5	Hapur	78 07 47.34	28 46 20.22	
477	98/6	Hapur	78 07 46.16	28 46 22.22	
478	98/7	Hapur	78 07 46.62	28 46 23.06	
479	98/8	Hapur	78 07 46.65	28 46 24.52	
480	98/9	Hapur	78 07 45.87	28 46 26.38	
481	98/10	Hapur	78 07 44.04	28 46 34.00	
482	98/11	Hapur	78 07 43.45	28 46 34.70	
483	99	Hapur	78 07 40.73	28 46 35.73	
484	99/1	Hapur	78 07 37.23	28 46 37.42	
485	99/2	Hapur	78 07 34.08	28 46 38.27	
486	99/3	Hapur	78 07 32.34	28 46 38.48	
487	99/4	Hapur	78 07 30.31	28 46 38.19	
488	99/5	Hapur	78 07 29.32	28 46 37.54	
489	99/6	Hapur	78 07 28.83	28 46 36.94	
490	99/7	Hapur	78 07 28.18	28 46 35.70	
491	99/8	Hapur	78 07 27.11	28 46 33.49	
492	99/9	Hapur	78 07 26.73	28 46 33.14	
493	99/10	Hapur	78 07 26.00	28 46 32.83	

494	99/11	Hapur	78 07 25.02	28 46 32.67	
495	99/12	Hapur	78 07 23.65	28 46 32.76	
496	99/13	Hapur	78 07 21.39	28 46 33.13	
497	99/14	Hapur	78 07 18.08	28 46 34.01	
498	99/15	Hapur	78 07 13.23	28 46 35.73	
499	99/16	Hapur	78 07 05.65	28 46 37.90	
500	99/17	Hapur	78 07 02.17	28 46 39.55	
501	99/18	Hapur	78 06 58.55	28 46 41.82	
502	99/19	Hapur	78 06 56.33	28 46 43.73	
503	99/20	Hapur	78 06 54.08	28 46 46.42	
504	99/21	Hapur	78 06 44.35	28 46 53.89	
505	100	Hapur	78 06 40.56	28 46 55.19	
506	100/1	Hapur	78 06 33.62	28 47 02.41	
507	100/2	Hapur	78 06 30.23	28 47 09.46	
508	100/3	Hapur	78 06 29.48	28 47 10.16	
509	100/4	Hapur	78 06 28.04	28 47 10.99	
510	100/5	Hapur	78 06 23.49	28 47 12.96	
511	100/6	Hapur	78 06 25.37	28 47 14.18	
512	100/7	Hapur	78 06 05.72	28 47 25.82	
513	100/8	Hapur	78 05 55.03	28 47 32.30	
514	101	Hapur	78 05 47.47	28 47 29.60	
515	101/1	Hapur	78 05 45.32	28 47 31.23	
516	101/2	Hapur	78 05 41.51	28 47 35.07	
517	101/3	Hapur	78 05 39.28	28 47 37.75	
518	101/4	Hapur	78 05 26.58	28 47 52.40	
519	101/5	Hapur	78 05 21.44	28 48 00.56	
520	101/6	Hapur	78 05 20.14	28 48 04.95	
521	101/7	Hapur	78 05 19.46	28 48 08.29	
522	101/8	Hapur	78 05 19.30	28 48 08.67	
523	101/9	Hapur	78 05 18.42	28 48 10.83	
524	101/10	Hapur	78 05 18.20	28 48 12.16	
525	101/11	Hapur	78 05 17.41	28 48 14.14	
526	101/12	Hapur	78 05 17.22	28 48 14.38	
527	101/13	Hapur	78 05 17.08	28 48 14.90	
528	101/14	Hapur	78 05 09.06	28 48 27.17	
529	102	Hapur	78 05 00.12	28 48 36.77	
530	102/1	Hapur	78 04 55.13	28 48 47.67	
531	102/2	Hapur	78 04 53.60	28 48 52.09	
532	102/3	Hapur	78 04 52.79	28 48 53.86	
533	102/4	Hapur	78 04 51.54	28 48 55.91	
534	102/5	Hapur	78 04 51.00	28 48 56.89	
535	102/6	Hapur	78 04 50.06	28 49 01.14	
536	102/7	Hapur	78 04 49.36	28 49 02.66	
537	102/8	Hapur	78 04 49.14	28 49 04.31	

538	102/9	Hapur	78 04 46.28	28 49 09.72	
539	102/10	Hapur	78 04 45.87	28 49 10.47	
540	102/11	Hapur	78 04 43.43	28 49 14.10	
541	102/12	Hapur	78 04 41.59	28 49 16.33	
542	102/13	Hapur	78 04 38.26	28 49 21.32	
543	102/14	Hapur	78 04 36.72	28 49 25.51	
544	102/15	Hapur	78 04 33.55	28 49 32.81	
545	102/16	Hapur	78 04 33.42	28 49 34.20	
546	102/17	Hapur	78 04 32.44	28 49 37.10	
547	102/18	Hapur	78 04 30.70	28 49 40.10	
548	102/19	Hapur	78 04 29.40	28 49 42.08	
549	102/20	Hapur	78 04 27.04	28 49 45.19	
550	102/21	Hapur	78 04 25.75	28 49 47.40	
551	102/22	Hapur	78 04 25.33	28 49 48.80	
552	102/23	Hapur	78 04 22.77	28 49 53.05	
553	102/24	Hapur	78 04 21.17	28 49 56.03	
554	102/25	Hapur	78 04 20.58	28 49 57.95	
555	102/26	Hapur	78 04 20.06	28 49 59.25	
556	102/27	Hapur	78 04 18.76	28 50 01.36	
557	102/28	Hapur	78 04 17.06	28 50 03.78	
558	102/29	Hapur	78 04 13.86	28 50 09.33	
559	103	Hapur	78 04 12.43	28 50 11.97	
560	103/1	Hapur	78 04 12.45	28 50 12.92	
561	103/2	Hapur	78 04 12.94	28 50 14.04	
562	103/3	Hapur	78 04 13.00	28 50 15.10	
563	103/4	Hapur	78 04 12.47	28 50 16.55	
564	103/5	Hapur	78 04 11.04	28 50 19.45	
565	103/6	Hapur	78 04 10.26	28 50 20.83	
566	103/7	Hapur	78 04 09.62	28 50 22.31	
567	103/8	Hapur	78 04 04.34	28 50 30.74	
568	103/9	Hapur	78 04 03.49	28 50 32.22	
569	103/10	Hapur	78 04 03.19	28 50 33.74	
570	103/11	Hapur	78 04 03.05	28 50 34.87	
571	103/12	Hapur	78 04 02.39	28 50 36.77	
572	103/13	Hapur	78 04 02.16	28 50 37.84	
573	103/14	Hapur	78 04 01.86	28 50 39.62	
574	103/15	Hapur	78 04 01.72	28 50 40.23	
575	103/16	Hapur	78 04 01.37	28 50 40.88	
576	103/17	Hapur	78 03 57.79	28 50 50.71	
577	103/18	Hapur	78 03 57.24	28 50 52.94	
578	103/19	Hapur	78 03 56.49	28 50 54.46	
579	103/20	Hapur	78 03 51.71	28 51 04.71	
580	103/21	Hapur	78 03 51.20	28 51 05.45	
581	103/22	Hapur	78 03 50.53	28 51 06.29	

582	103/23	Hapur	78 03 49.78	28 51 07.82	
583	103/24	Hapur	78 03 49.60	28 51 10.69	
584	103/25	Hapur	78 03 49.38	28 51 11.26	
585	103/26	Hapur	78 03 48.54	28 51 12.66	
586	103/27	Hapur	78 03 45.26	28 51 17.16	
587	103/28	Hapur	78 03 44.90	28 51 18.08	
588	103/29	Hapur	78 03 44.51	28 51 19.98	
589	103/30	Hapur	78 03 44.54	28 51 22.42	
590	103/31	Hapur	78 03 44.59	28 51 22.94	
591	103/32	Hapur	78 03 44.54	28 51 23.58	
592	103/33	Hapur	78 03 44.38	28 51 23.92	
593	103/34	Hapur	78 03 42.03	28 51 26.54	
594	103/35	Hapur	78 03 43.08	28 51 32.29	
595	103/36	Hapur	78 03 42.09	28 51 32.72	
596	103/37	Hapur	78 03 40.68	28 51 36.57	
597	104	Hapur	78 03 43.62	28 51 37.04	
598	104/1	Hapur	78 03 42.51	28 51 37.76	
599	104/2	Hapur	78 03 38.09	28 51 40.23	
600	104/3	Hapur	78 03 37.61	28 51 39.52	
601	104/4	Hapur	78 03 37.33	28 51 39.12	
602	104/5	Hapur	78 03 36.83	28 51 38.53	
603	104/6	Hapur	78 03 35.59	28 51 37.35	
604	104/7	Hapur	78 03 35.03	28 51 37.28	
605	104/8	Hapur	78 03 34.37	28 51 37.52	
606	104/9	Hapur	78 03 33.01	28 51 38.14	
607	104/10	Hapur	78 03 31.95	28 51 38.59	
608	104/11	Hapur	78 03 30.13	28 51 39.69	
609	105	Hapur	78 03 29.24	28 51 39.93	
610	105/1	Hapur	78 03 19.48	28 51 32.57	
611	105/2	Hapur	78 03 17.33	28 51 30.66	
612	105/3	Hapur	78 03 17.13	28 51 30.31	
613	105/4	Hapur	78 03 17.16	28 51 29.23	
614	105/5	Hapur	78 03 13.08	28 51 28.35	
615	106	Hapur	78 03 12.96	28 51 28.27	
616	106/1	Hapur	78 02 46.80	28 52 20.61	
617	106/2	Hapur	78 02 46.45	28 52 20.71	
618	107	Hapur	78 02 27.52	28 52 58.58	
619	107	Meerut	78 02 27.516	28 52 58.588	
620	107/1	Meerut	78 02 24.03	28 53 05.03	
621	107/2	Meerut	78 02 19.33	28 53 16.13	
622	107/3	Meerut	78 02 18.50	28 53 19.54	
623	107/4	Meerut	78 02 17.94	28 53 29.12	
624	107/5	Meerut	78 02 19.37	28 53 41.14	
625	107/6	Meerut	78 02 21.32	28 53 55.18	

626	107/7	Meerut	78 02 21.32	28 53 58.40	
627	108	Meerut	78 02 21.004	28 54 01.933	
628	108/1	Meerut	78 02 20.35	28 54 06.15	
629	108/2	Meerut	78 02 17.66	28 54 14.89	
630	108/3	Meerut	78 02 14.34	28 54 27.74	
631	108/4	Meerut	78 02 12.29	28 54 34.46	
632	108/5	Meerut	78 02 08.88	28 54 47.58	
633	108/6	Meerut	78 02 04.74	28 55 02.24	
634	108/7	Meerut	78 01 53.34	28 55 42.53	
635	109	Meerut	78 01 52.131	28 55 49.513	
636	109/1	Meerut	78 01 51.56	28 55 58.41	
637	109/2	Meerut	78 01 51.28	28 56 02.76	
638	109/3	Meerut	78 01 50.84	28 56 07.31	
639	109/4	Meerut	78 01 50.27	28 56 18.00	
640	109/5	Meerut	78 01 49.52	28 56 30.50	
641	109/6	Meerut	78 01 48.88	28 56 42.74	
642	109/7	Meerut	78 01 48.56	28 56 49.21	
643	109/8	Meerut	78 01 47.94	28 56 57.35	
644	109/9	Meerut	78 01 47.63	28 57 01.34	
645	109/10	Meerut	78 01 46.82	28 57 14.09	
646	109/11	Meerut	78 01 46.36	28 57 23.93	
647	109/12	Meerut	78 01 46.05	28 57 30.81	
648	109/13	Meerut	78 01 45.56	28 57 37.47	
649	109/14	Meerut	78 01 45.03	28 57 46.91	
650	110	Meerut	78 01 44.046	28 57 52.735	
651	110/1	Meerut	78 01 43.24	28 57 56.96	
652	110/2	Meerut	78 01 39.33	28 58 08.16	
653	110/3	Meerut	78 01 35.97	28 58 18.10	
654	110/4	Meerut	78 01 33.13	28 58 25.80	
655	110/5	Meerut	78 01 30.51	28 58 36.41	
656	111	Meerut	78 01 30.018	28 58 40.538	
657	111/1	Meerut	78 01 30.21	28 58 45.71	
658	111/2	Meerut	78 01 32.08	28 58 53.07	
659	111/3	Meerut	78 01 35.29	28 59 01.85	
660	111/4	Meerut	78 01 38.50	28 59 07.56	
661	111/5	Meerut	78 01 41.13	28 59 12.85	
662	111/6	Meerut	78 01 43.78	28 59 19.43	
663	112	Meerut	78 01 45.493	28 59 25.781	
664	112/1	Meerut	78 01 45.95	28 59 29.13	

665	112/2	Meerut	78 01 46.08	28 59 34.04	
666	112/3	Meerut	78 01 45.33	28 59 47.93	
667	112/4	Meerut	78 01 44.82	28 59 59.65	
668	112/5	Meerut	78 01 44.42	29 00 08.41	
669	112/6	Meerut	78 01 43.93	29 00 15.51	
670	112/7	Meerut	78 01 43.27	29 00 28.43	
671	112/8	Meerut	78 01 41.98	29 00 35.13	
672	112/9	Meerut	78 01 40.04	29 00 40.62	
673	113	Meerut	78 01 37.647	29 00 46.039	
674	113/1	Meerut	78 01 31.96	29 00 47.21	
675	113/2	Meerut	78 01 27.21	29 00 48.83	
676	113/3	Meerut	78 01 25.20	29 00 49.90	
677	113/4	Meerut	78 01 23.73	29 00 48.01	
678	113/5	Meerut	78 01 21.71	29 00 49.90	
679	113/6	Meerut	78 01 21.09	29 00 49.51	
680	113/7	Meerut	78 01 17.13	29 00 52.95	
681	113/8	Meerut	78 01 15.30	29 00 51.18	
682	113/9	Meerut	78 01 12.03	29 00 53.50	
683	113/10	Meerut	78 01 10.67	29 00 52.75	
684	113/11	Meerut	78 01 10.34	29 00 52.01	
685	113/12	Meerut	78 01 08.91	29 00 52.94	
686	113/13	Meerut	78 01 07.18	29 00 51.73	
687	113/14	Meerut	78 01 06.34	29 00 53.79	
688	113/15	Meerut	78 01 03.60	29 00 52.55	
689	113/16	Meerut	78 01 00.89	29 00 52.33	
690	113/17	Meerut	78 01 00.13	29 00 52.83	
691	113/18	Meerut	78 00 58.69	29 00 51.72	
692	114	Meerut	78 00 53.667	29 00 52.791	
693	114/1	Meerut	78 00 55.16	29 00 54.11	
694	114/2	Meerut	78 00 58.64	29 00 53.38	
695	114/3	Meerut	78 01 01.67	29 00 58.08	
696	114/4	Meerut	78 01 05.30	29 01 05.15	
697	114/5	Meerut	78 01 00.52	29 01 07.83	
698	114/6	Meerut	78 00 54.65	29 01 11.69	
699	114/7	Meerut	78 00 46.72	29 01 16.72	
700	114/8	Meerut	78 00 40.61	29 01 20.69	
701	114/9	Meerut	78 00 34.81	29 01 24.12	
702	114/10	Meerut	78 00 29.17	29 01 28.33	

703	114/11	Meerut	78 00 26.29	29 01 29.12	
704	114/12	Meerut	78 00 27.35	29 01 29.72	
705	114/13	Meerut	78 00 25.83	29 01 29.73	
706	114/14	Meerut	78 00 24.93	29 01 30.05	
707	114/15	Meerut	78 00 19.38	29 01 33.45	
708	114/16	Meerut	78 00 15.57	29 01 35.80	
709	114/17	Meerut	78 00 13.04	29 01 33.28	
710	114/18	Meerut	78 00 11.79	29 01 34.18	
711	115	Meerut	78 00 10.656	29 01 32.712	
712	115/1	Meerut	78 00 07.84	29 01 35.20	
713	115/2	Meerut	78 00 02.11	29 01 38.01	
714	115/3	Meerut	77 59 52.68	29 01 42.89	
715	115/4	Meerut	77 59 48.39	29 01 45.16	
716	115/5	Meerut	77 59 45.15	29 01 46.48	
717	115/6	Meerut	77 59 42.25	29 01 48.07	
718	115/7	Meerut	77 59 40.56	29 01 49.32	
719	115/8	Meerut	77 59 39.04	29 01 50.26	
720	115/9	Meerut	77 59 36.00	29 01 51.50	
721	115/10	Meerut	77 59 29.46	29 01 55.10	
722	115/11	Meerut	77 59 24.16	29 01 57.75	
723	115/12	Meerut	77 59 13.72	29 02 03.53	
724	115/13	Meerut	77 59 14.97	29 02 05.90	
725	115/14	Meerut	77 59 13.73	29 02 06.28	
726	115/15	Meerut	77 59 07.31	29 02 08.85	
727	116	Meerut	77 59 07.977	29 02 10.025	
728	116/1	Meerut	77 59 07.21	29 02 10.40	
729	116/2	Meerut	77 59 07.94	29 02 11.54	
730	116/3	Meerut	77 59 07.16	29 02 12.36	
731	116/4	Meerut	77 59 07.45	29 02 12.63	
732	116/5	Meerut	77 59 09.15	29 02 14.97	
733	116/6	Meerut	77 59 08.98	29 02 15.10	
734	116/7	Meerut	77 59 05.72	29 02 16.89	
735	116/8	Meerut	77 59 05.69	29 02 20.50	
736	116/9	Meerut	77 59 05.64	29 02 24.99	
737	116/10	Meerut	77 59 05.77	29 02 30.25	
738	116/11	Meerut	77 59 06.08	29 02 32.27	
739	116/12	Meerut	77 59 06.36	29 02 36.69	
740	116/13	Meerut	77 59 06.80	29 02 40.17	

741	116/14	Meerut	77 59 06.87	29 02 45.21	
742	116/15	Meerut	77 59 06.94	29 02 50.02	
743	116/16	Meerut	77 59 06.51	29 02 53.26	
744	116/17	Meerut	77 59 06.61	29 02 56.93	
745	116/18	Meerut	77 59 06.84	29 03 01.08	
746	116/19	Meerut	77 59 06.28	29 03 02.87	
747	116/20	Meerut	77 59 05.45	29 03 04.53	
748	116/21	Meerut	77 59 04.85	29 03 08.75	
749	116/22	Meerut	77 59 04.44	29 03 10.63	
750	116/23	Meerut	77 59 03.33	29 03 13.68	
751	116/24	Meerut	77 59 01.88	29 03 17.92	
752	116/25	Meerut	77 59 00.96	29 03 20.51	
753	117	Meerut	77 59 01.274	29 03 21.21	
754	117/1	Meerut	77 59 04.43	29 03 26.62	
755	117/2	Meerut	77 59 06.96	29 03 30.06	
756	117/3	Meerut	77 59 10.11	29 03 33.90	
757	117/4	Meerut	77 59 11.09	29 03 34.98	
758	117/5	Meerut	77 59 13.69	29 03 38.43	
759	117/6	Meerut	77 59 11.91	29 03 39.38	
760	117/7	Meerut	77 59 08.51	29 03 41.73	
761	117/8	Meerut	77 59 07.65	29 03 42.68	
762	117/9	Meerut	77 59 07.49	29 03 43.18	
763	117/10	Meerut	77 59 07.54	29 03 43.64	
764	117/11	Meerut	77 59 08.18	29 03 45.28	
765	117/12	Meerut	77 59 09.30	29 03 47.53	
766	117/13	Meerut	77 59 08.13	29 03 48.42	
767	117/14	Meerut	77 59 06.88	29 03 49.05	
768	117/15	Meerut	77 59 05.63	29 03 50.05	
769	117/16	Meerut	77 59 05.56	29 03 50.72	
770	117/17	Meerut	77 59 06.02	29 03 54.54	
771	117/18	Meerut	77 59 06.88	29 03 57.53	
772	117/19	Meerut	77 59 05.33	29 03 58.23	
773	117/20	Meerut	77 59 05.05	29 03 59.63	
774	117/21	Meerut	77 59 04.34	29 04 02.41	
775	117/22	Meerut	77 59 04.15	29 04 04.13	
776	117/23	Meerut	77 59 04.28	29 04 08.21	
777	117/24	Meerut	77 59 05.44	29 04 13.55	
778	117/25	Meerut	77 59 06.01	29 04 16.23	

779	117/26	Meerut	77 59 06.67	29 04 21.39	
780	117/27	Meerut	77 59 07.55	29 04 28.70	
781	117/28	Meerut	77 59 07.40	29 04 32.83	
782	117/29	Meerut	77 59 07.98	29 04 36.50	
783	117/30	Meerut	77 59 09.75	29 04 43.78	
784	117/31	Meerut	77 59 11.17	29 04 52.92	
785	117/32	Meerut	77 59 11.57	29 04 58.33	
786	118	Meerut	77 59 11.806	29 04 59.661	
787	118/1	Meerut	77 59 13.99	29 04 58.50	
788	118/2	Meerut	77 59 16.00	29 05 00.18	
789	118/3	Meerut	77 59 14.80	29 05 01.27	
790	118/4	Meerut	77 59 15.62	29 05 03.00	
791	118/5	Meerut	77 59 21.74	29 05 00.82	
792	118/6	Meerut	77 59 22.16	29 05 03.01	
793	118/7	Meerut	77 59 19.86	29 05 05.50	
794	118/8	Meerut	77 59 19.02	29 05 07.46	
795	118/9	Meerut	77 59 18.87	29 05 09.18	
796	118/10	Meerut	77 59 19.19	29 05 11.40	
797	118/11	Meerut	77 59 22.55	29 05 13.20	
798	118/12	Meerut	77 59 23.99	29 05 14.27	
799	118/13	Meerut	77 59 24.27	29 05 15.22	
800	118/14	Meerut	77 59 15.35	29 05 18.98	
801	118/15	Meerut	77 59 18.19	29 05 24.62	
802	118/16	Meerut	77 59 19.88	29 05 28.22	
803	118/17	Meerut	77 59 20.07	29 05 28.82	
804	118/18	Meerut	77 59 20.12	29 05 30.13	
805	119	Meerut	77 59 21.045	29 05 32.784	
806	119/1	Meerut	77 59 27.87	29 05 31.58	
807	119/2	Meerut	77 59 35.73	29 05 30.20	
808	119/3	Meerut	77 59 44.46	29 05 28.67	
809	119/4	Meerut	77 59 54.12	29 05 26.97	
810	119/5	Meerut	77 59 53.18	29 05 30.51	
811	119/6	Meerut	77 59 53.14	29 05 32.78	
812	119/7	Meerut	77 59 54.22	29 05 35.33	
813	119/8	Meerut	77 59 58.42	29 05 42.85	
814	119/9	Meerut	78 00 01.96	29 05 46.69	
815	119/10	Meerut	78 00 08.21	29 05 53.35	
816	119/11	Meerut	78 00 10.48	29 05 55.76	

817	119/12	Meerut	78 00 12.43	29 05 58.24	
818	120	Meerut	78 00 13.327	29 06 00.321	
819	120/1	Meerut	78 00 15.34	29 06 13.47	
820	120/2	Meerut	78 00 16.13	29 06 19.87	
821	120/3	Meerut	78 00 16.85	29 06 23.54	
822	120/4	Meerut	78 00 19.73	29 06 32.33	
823	120/5	Meerut	78 00 20.20	29 06 43.94	
824	120/6	Meerut	78 00 20.65	29 06 49.76	
825	120/7	Meerut	78 00 21.18	29 06 54.55	
826	120/8	Meerut	78 00 21.02	29 06 55.96	
827	120/9	Meerut	78 00 20.31	29 06 58.09	
828	121	Meerut	78 00 19.878	29 06 58.918	
829	121/1	Meerut	78 00 17.37	29 07 01.74	
830	121/2	Meerut	78 00 15.22	29 07 04.23	
831	121/3	Meerut	78 00 13.27	29 07 05.69	
832	121/4	Meerut	78 00 05.92	29 07 09.33	
833	121/5	Meerut	78 00 04.32	29 07 10.21	
834	121/6	Meerut	77 59 58.30	29 07 13.12	
835	121/7	Meerut	77 59 49.06	29 07 17.74	
836	121/8	Meerut	77 59 47.44	29 07 19.12	
837	121/9	Meerut	77 59 46.21	29 07 20.43	
838	121/10	Meerut	77 59 41.88	29 07 27.74	
839	121/11	Meerut	77 59 39.18	29 07 32.35	
840	121/12	Meerut	77 59 38.15	29 07 33.43	
841	121/13	Meerut	77 59 46.14	29 07 30.73	
842	121/14	Meerut	77 59 50.49	29 07 40.49	
843	121/15	Meerut	77 59 49.06	29 07 41.45	
844	121/16	Meerut	77 59 46.11	29 07 43.84	
845	121/17	Meerut	77 59 39.67	29 07 46.35	
846	121/18	Meerut	77 59 39.69	29 07 47.15	
847	121/19	Meerut	77 59 38.25	29 07 47.45	
848	121/20	Meerut	77 59 37.17	29 07 47.96	
849	121/21	Meerut	77 59 37.05	29 07 48.25	
850	121/22	Meerut	77 59 43.31	29 07 55.95	
851	121/23	Meerut	77 59 31.64	29 08 02.71	
852	121/24	Meerut	77 59 32.98	29 08 04.83	
853	121/25	Meerut	77 59 34.05	29 08 06.17	
854	121/26	Meerut	77 59 35.25	29 08 08.41	

855	121/27	Meerut	77 59 38.28	29 08 12.27	
856	121/28	Meerut	77 59 34.27	29 08 14.49	
857	121/29	Meerut	77 59 28.17	29 08 18.01	
858	121/30	Meerut	77 59 28.80	29 08 18.93	
859	121/31	Meerut	77 59 20.63	29 08 24.29	
860	121/32	Meerut	77 59 18.92	29 08 25.45	
861	121/33	Meerut	77 59 17.35	29 08 26.11	
862	122	Meerut	77 59 17.825	29 08 26.910	
863	122/1	Meerut	77 59 18.62	29 08 28.58	
864	122/2	Meerut	77 59 19.19	29 08 28.88	
865	122/3	Meerut	77 59 23.15	29 08 33.89	
866	122/4	Meerut	77 59 28.42	29 08 40.73	
867	122/5	Meerut	77 59 35.67	29 08 50.68	
868	122/6	Meerut	77 59 40.83	29 08 51.45	
869	122/7	Meerut	77 59 45.10	29 08 52.69	
870	122/8	Meerut	77 59 46.54	29 08 53.31	
871	122/9	Meerut	77 59 49.22	29 08 52.89	
872	122/10	Meerut	77 59 55.88	29 08 53.35	
873	122/11	Meerut	77 59 57.57	29 08 53.20	
874	122/12	Meerut	77 59 58.66	29 08 53.25	
875	122/13	Meerut	77 59 59.80	29 08 53.80	
876	122/14	Meerut	78 00 00.05	29 08 53.53	
877	122/15	Meerut	78 00 00.84	29 08 54.19	
878	123	Meerut	78 00 01.671	29 08 55.861	
879	123/1	Meerut	78 00 02.41	29 08 57.77	
880	123/2	Meerut	77 59 59.80	29 09 03.14	
881	123/3	Meerut	77 59 59.03	29 09 03.96	
882	123/4	Meerut	77 59 57.60	29 09 04.86	
883	123/5	Meerut	77 59 55.68	29 09 08.26	
884	123/6	Meerut	77 59 55.65	29 09 08.74	
885	123/7	Meerut	77 59 54.15	29 09 09.39	
886	123/8	Meerut	77 59 50.72	29 09 14.34	
887	123/9	Meerut	77 59 47.16	29 09 17.62	
888	123/10	Meerut	77 59 54.80	29 09 20.20	
889	123/11	Meerut	77 59 57.42	29 09 21.69	
890	123/12	Meerut	77 59 57.20	29 09 24.02	
891	123/13	Meerut	77 59 54.48	29 09 23.24	
892	123/14	Meerut	77 59 55.00	29 09 33.11	

893	124	Meerut	77 59 59.157	29 09 33.517	
894	124/1	Meerut	77 59 54.05	29 09 33.48	
895	124/2	Meerut	77 59 54.07	29 09 34.03	
896	124/3	Meerut	77 59 45.72	29 09 34.91	
897	124/4	Meerut	77 59 42.09	29 09 35.06	
898	124/5	Meerut	77 59 39.15	29 09 34.02	
899	124/6	Meerut	77 59 37.32	29 09 32.50	
900	124/7	Meerut	77 59 32.56	29 09 35.13	
901	124/8	Meerut	77 59 33.85	29 09 39.63	
902	124/9	Meerut	77 59 26.92	29 09 41.20	
903	124/10	Meerut	77 59 29.35	29 09 49.28	
904	124/11	Meerut	77 59 28.22	29 09 51.58	
905	124/12	Meerut	77 59 26.24	29 09 51.25	
906	124/13	Meerut	77 59 26.15	29 10 00.31	
907	124/14	Meerut	77 59 25.81	29 10 02.98	
908	125	Meerut	77 59 25.920	29 10 15.308	
909	125/1	Meerut	77 59 24.64	29 10 16.08	
910	125/2	Meerut	77 59 24.04	29 10 17.35	
911	125/3	Meerut	77 59 19.40	29 10 24.84	
912	125/4	Meerut	77 59 11.66	29 10 39.20	
913	126	Meerut	77 59 05.825	29 10 44.701	
914	126/1	Meerut	77 59 10.37	29 10 49.60	
915	126/2	Meerut	77 59 14.97	29 10 56.75	
916	126/3	Meerut	77 59 15.95	29 10 56.46	
917	126/4	Meerut	77 59 19.17	29 11 00.11	
918	126/5	Meerut	77 59 26.91	29 11 30.03	
919	127	Meerut	77 59 26.264	29 11 33.878	
920	127/1	Meerut	77 59 18.21	29 11 51.20	
921	127/2	Meerut	77 59 14.37	29 11 59.64	
922	127/3	Meerut	77 59 11.36	29 12 25.21	
923	127/4	Meerut	77 59 10.73	29 12 30.50	
924	127/5	Meerut	77 59 10.26	29 12 32.62	
925	127/6	Meerut	77 59 06.65	29 12 44.08	
926	127/7	Meerut	77 59 01.67	29 12 58.95	
927	127/8	Meerut	77 58 58.55	29 13 05.97	
928	128	Meerut	77 58 54.865	29 13 14.378	
929	128/1	Meerut	77 59 03.89	29 13 27.91	
930	128/2	Meerut	77 59 11.29	29 13 38.84	

931	128/3	Meerut	77 59 25.47	29 13 59.84	
932	128/4	Meerut	77 59 39.63	29 14 19.91	
933	128/5	Meerut	77 59 49.21	29 14 32.83	
934	129	Meerut	78 00 01.398	29 14 48.874	
935	129/1	Meerut	78 00 09.18	29 14 48.65	
936	129/2	Meerut	78 00 09.29	29 14 .48.97	
937	129/3	Meerut	78 00 13.94	29 14 48.59	
938	129/4	Meerut	78 00 18.57	29 14 48.53	
939	129/5	Meerut	78 00 25.43	29 14 48.44	
940	129/6	Meerut	78 00 34.90	29 14 49.08	
941	129/7	Meerut	78 00 38.65	29 14 51.00	
942	129/8	Meerut	78 00 40.61	29 14 52.55	
943	129/9	Meerut	78 00 41.20	29 14 52.51	
944	129/10	Meerut	78 00 42.35	29 14 52.84	
945	129/11	Meerut	78 00 42.83	29 14 53.25	
946	129/12	Meerut	78 00 44.00	29 14 54.47	
947	129/13	Meerut	78 00 45.13	29 14 55.56	
948	129/14	Meerut	78 00 50.60	29 14 58.16	
949	129/15	Meerut	78 00 54.04	29 14 59.16	
950	129/16	Meerut	78 00 57.76	29 15 01.46	
951	129/17	Meerut	78 01 00.02	29 15 02.41	
952	129/18	Meerut	78 01 05.26	29 15 03.83	
953	130	Meerut	78 01 06.751	29 15 04.737	
954	130/1	Meerut	78 01 06.20	29 15 14.60	
955	130/2	Meerut	78 01 02.38	29 15 25.60	
956	131	Meerut	78 01 00.434	29 15 31.201	

**GPS COORDINATES OF ECOSENSITIVE ZONE AROUND STATE WILDLIFE BARAHSINGHA  
SANCTUARY, UTTAR PRADESH**

Sl. No.	Pillar_No.	District	Longitude	Latitude
1	Id#1	Muzaffarnagar	77° 53' 46.527" E	29° 34' 46.883" N
2	Id#2	Muzaffarnagar	77° 54' 19.990" E	29° 35' 3.155" N
3	Id#702	Muzaffarnagar	77° 59' 26.542" E	29° 15' 1.526" N
4	Id#703	Muzaffarnagar	77° 59' 12.126" E	29° 15' 18.257" N
5	Id#704	Muzaffarnagar	77° 59' 1.398" E	29° 15' 30.708" N
6	Id#705	Muzaffarnagar	77° 58' 44.899" E	29° 15' 49.856" N
7	Id#706	Muzaffarnagar	77° 58' 41.040" E	29° 15' 51.509" N

8	Id#707	Muzaffarnagar	77° 58' 25.814" E	29° 15' 52.497" N
9	Id#708	Muzaffarnagar	77° 58' 19.399" E	29° 15' 54.327" N
10	Id#709	Muzaffarnagar	77° 57' 55.204" E	29° 16' 5.993" N
11	Id#710	Muzaffarnagar	77° 57' 42.250" E	29° 16' 14.313" N
12	Id#711	Muzaffarnagar	77° 57' 22.434" E	29° 16' 27.910" N
13	Id#712	Muzaffarnagar	77° 57' 15.155" E	29° 16' 37.641" N
14	Id#713	Muzaffarnagar	77° 57' 12.817" E	29° 16' 44.528" N
15	Id#714	Muzaffarnagar	77° 57' 11.920" E	29° 17' 12.597" N
16	Id#715	Muzaffarnagar	77° 57' 9.017" E	29° 17' 15.347" N
17	Id#716	Muzaffarnagar	77° 57' 3.847" E	29° 17' 21.124" N
18	Id#717	Muzaffarnagar	77° 57' 0.032" E	29° 17' 28.403" N
19	Id#718	Muzaffarnagar	77° 56' 57.475" E	29° 17' 36.571" N
20	Id#719	Muzaffarnagar	77° 56' 56.772" E	29° 17' 43.699" N
21	Id#720	Muzaffarnagar	77° 56' 57.867" E	29° 17' 50.788" N
22	Id#721	Muzaffarnagar	77° 57' 0.261" E	29° 17' 56.689" N
23	Id#722	Muzaffarnagar	77° 57' 5.985" E	29° 18' 4.381" N
24	Id#723	Muzaffarnagar	77° 57' 13.257" E	29° 18' 10.907" N
25	Id#724	Muzaffarnagar	77° 57' 22.924" E	29° 18' 15.883" N
26	Id#725	Muzaffarnagar	77° 57' 30.629" E	29° 18' 25.595" N
27	Id#726	Muzaffarnagar	77° 57' 27.006" E	29° 18' 33.061" N
28	Id#727	Muzaffarnagar	77° 57' 25.613" E	29° 18' 42.890" N
29	Id#728	Muzaffarnagar	77° 57' 27.341" E	29° 18' 51.771" N
30	Id#729	Muzaffarnagar	77° 57' 32.371" E	29° 19' 0.640" N
31	Id#730	Muzaffarnagar	77° 57' 40.621" E	29° 19' 9.087" N
32	Id#731	Muzaffarnagar	77° 57' 54.227" E	29° 19' 22.518" N
33	Id#732	Muzaffarnagar	77° 58' 5.658" E	29° 19' 33.802" N
34	Id#733	Muzaffarnagar	77° 58' 14.657" E	29° 19' 42.686" N
35	Id#734	Muzaffarnagar	77° 58' 20.082" E	29° 19' 48.042" N
36	Id#735	Muzaffarnagar	77° 58' 11.038" E	29° 19' 52.425" N
37	Id#736	Muzaffarnagar	77° 58' 1.422" E	29° 20' 1.847" N
38	Id#737	Muzaffarnagar	77° 57' 56.804" E	29° 20' 12.875" N
39	Id#738	Muzaffarnagar	77° 57' 56.783" E	29° 20' 23.728" N
40	Id#739	Muzaffarnagar	77° 58' 0.361" E	29° 20' 33.177" N
41	Id#740	Muzaffarnagar	77° 58' 4.415" E	29° 20' 40.097" N
42	Id#741	Muzaffarnagar	77° 58' 6.463" E	29° 20' 44.471" N
43	Id#742	Muzaffarnagar	77° 58' 10.713" E	29° 20' 54.419" N
44	Id#743	Muzaffarnagar	77° 58' 13.546" E	29° 21' 4.157" N
45	Id#744	Muzaffarnagar	77° 58' 15.568" E	29° 21' 10.385" N
46	Id#745	Muzaffarnagar	77° 58' 17.928" E	29° 21' 15.195" N
47	Id#746	Muzaffarnagar	77° 58' 17.490" E	29° 21' 17.097" N
48	Id#747	Muzaffarnagar	77° 58' 14.603" E	29° 21' 19.647" N
49	Id#748	Muzaffarnagar	77° 58' 12.660" E	29° 21' 21.735" N
50	Id#749	Muzaffarnagar	77° 58' 7.045" E	29° 21' 29.709" N
51	Id#750	Muzaffarnagar	77° 57' 57.384" E	29° 21' 44.068" N
52	Id#751	Muzaffarnagar	77° 57' 42.083" E	29° 22' 6.132" N
53	Id#752	Muzaffarnagar	77° 57' 31.845" E	29° 22' 21.418" N

54	Id#753	Muzaffarnagar	77° 57' 20.494" E	29° 22' 38.424" N
55	Id#754	Muzaffarnagar	77° 57' 13.287" E	29° 22' 49.587" N
56	Id#755	Muzaffarnagar	77° 57' 6.544" E	29° 23' 1.262" N
57	Id#756	Muzaffarnagar	77° 57' 5.267" E	29° 23' 5.603" N
58	Id#757	Muzaffarnagar	77° 57' 4.419" E	29° 23' 13.112" N
59	Id#758	Muzaffarnagar	77° 57' 4.560" E	29° 23' 19.130" N
60	Id#759	Muzaffarnagar	77° 57' 7.718" E	29° 23' 31.310" N
61	Id#760	Muzaffarnagar	77° 57' 11.046" E	29° 23' 42.915" N
62	Id#761	Muzaffarnagar	77° 57' 13.454" E	29° 23' 51.313" N
63	Id#762	Muzaffarnagar	77° 57' 17.024" E	29° 24' 3.444" N
64	Id#763	Muzaffarnagar	77° 57' 21.535" E	29° 24' 18.776" N
65	Id#764	Muzaffarnagar	77° 57' 24.902" E	29° 24' 30.217" N
66	Id#765	Muzaffarnagar	77° 57' 27.410" E	29° 24' 38.739" N
67	Id#766	Muzaffarnagar	77° 57' 26.425" E	29° 24' 51.342" N
68	Id#767	Muzaffarnagar	77° 57' 25.372" E	29° 25' 4.822" N
69	Id#768	Muzaffarnagar	77° 57' 24.295" E	29° 25' 18.609" N
70	Id#769	Muzaffarnagar	77° 57' 23.415" E	29° 25' 31.491" N
71	Id#770	Muzaffarnagar	77° 57' 25.134" E	29° 25' 45.080" N
72	Id#771	Muzaffarnagar	77° 57' 25.631" E	29° 25' 48.552" N
73	Id#772	Muzaffarnagar	77° 57' 20.941" E	29° 25' 58.595" N
74	Id#773	Muzaffarnagar	77° 57' 15.166" E	29° 26' 10.963" N
75	Id#774	Muzaffarnagar	77° 57' 8.393" E	29° 26' 25.537" N
76	Id#775	Muzaffarnagar	77° 57' 2.752" E	29° 26' 37.905" N
77	Id#776	Muzaffarnagar	77° 56' 58.628" E	29° 26' 46.945" N
78	Id#777	Muzaffarnagar	77° 56' 54.934" E	29° 26' 55.314" N
79	Id#778	Muzaffarnagar	77° 56' 53.330" E	29° 27' 0.626" N
80	Id#779	Muzaffarnagar	77° 56' 52.573" E	29° 27' 7.470" N
81	Id#780	Muzaffarnagar	77° 56' 51.712" E	29° 27' 27.607" N
82	Id#781	Muzaffarnagar	77° 56' 50.859" E	29° 27' 47.556" N
83	Id#782	Muzaffarnagar	77° 56' 50.027" E	29° 28' 7.001" N
84	Id#783	Muzaffarnagar	77° 56' 49.321" E	29° 28' 23.525" N
85	Id#784	Muzaffarnagar	77° 56' 48.625" E	29° 28' 39.808" N
86	Id#785	Muzaffarnagar	77° 56' 42.815" E	29° 28' 48.604" N
87	Id#786	Muzaffarnagar	77° 56' 34.756" E	29° 29' 0.807" N
88	Id#787	Muzaffarnagar	77° 56' 27.029" E	29° 29' 12.721" N
89	Id#788	Muzaffarnagar	77° 56' 23.661" E	29° 29' 23.053" N
90	Id#789	Muzaffarnagar	77° 56' 22.781" E	29° 29' 32.686" N
91	Id#790	Muzaffarnagar	77° 56' 25.847" E	29° 29' 44.037" N
92	Id#791	Muzaffarnagar	77° 56' 35.012" E	29° 30' 2.345" N
93	Id#792	Muzaffarnagar	77° 56' 40.033" E	29° 30' 12.374" N
94	Id#793	Muzaffarnagar	77° 56' 44.499" E	29° 30' 21.295" N
95	Id#794	Muzaffarnagar	77° 56' 48.229" E	29° 30' 28.747" N
96	Id#795	Muzaffarnagar	77° 56' 38.809" E	29° 30' 35.340" N
97	Id#796	Muzaffarnagar	77° 56' 21.402" E	29° 30' 47.522" N
98	Id#797	Muzaffarnagar	77° 56' 4.802" E	29° 30' 59.139" N
99	Id#798	Muzaffarnagar	77° 55' 55.405" E	29° 31' 5.836" N

100	Id#799	Muzaffarnagar	77° 55' 46.538" E	29° 31' 14.127" N
101	Id#800	Muzaffarnagar	77° 55' 35.946" E	29° 31' 24.195" N
102	Id#801	Muzaffarnagar	77° 55' 21.938" E	29° 31' 37.512" N
103	Id#802	Muzaffarnagar	77° 55' 6.449" E	29° 31' 52.236" N
104	Id#803	Muzaffarnagar	77° 54' 53.861" E	29° 32' 4.202" N
105	Id#804	Muzaffarnagar	77° 54' 47.199" E	29° 32' 10.536" N
106	Id#805	Muzaffarnagar	77° 54' 37.164" E	29° 32' 18.002" N
107	Id#806	Muzaffarnagar	77° 54' 30.347" E	29° 32' 25.663" N
108	Id#807	Muzaffarnagar	77° 54' 25.164" E	29° 32' 36.011" N
109	Id#808	Muzaffarnagar	77° 54' 20.366" E	29° 32' 42.394" N
110	Id#809	Muzaffarnagar	77° 54' 17.232" E	29° 32' 47.879" N
111	Id#810	Muzaffarnagar	77° 54' 9.110" E	29° 33' 2.093" N
112	Id#811	Muzaffarnagar	77° 54' 1.917" E	29° 33' 14.680" N
113	Id#812	Muzaffarnagar	77° 53' 54.639" E	29° 33' 27.417" N
114	Id#813	Muzaffarnagar	77° 53' 48.229" E	29° 33' 33.296" N
115	Id#814	Muzaffarnagar	77° 53' 43.691" E	29° 33' 40.383" N
116	Id#815	Muzaffarnagar	77° 53' 40.624" E	29° 33' 51.086" N
117	Id#816	Muzaffarnagar	77° 53' 37.535" E	29° 34' 5.155" N
118	Id#817	Muzaffarnagar	77° 53' 34.665" E	29° 34' 18.489" N
119	Id#818	Muzaffarnagar	77° 53' 35.786" E	29° 34' 31.832" N
120	Id#2 M1	Muzaffarnagar	77° 54' 15.900" E	29° 35' 26.484" N
121	Id#2 M2	Muzaffarnagar	77° 54' 11.533" E	29° 35' 50.153" N
122	Id#2 M3	Muzaffarnagar	77° 54' 5.707" E	29° 36' 13.046" N
123	Id#2 M4	Muzaffarnagar	77° 53' 58.388" E	29° 36' 33.850" N
124	Id#2 M5	Muzaffarnagar	77° 53' 48.928" E	29° 37' 0.506" N
125	Id#2 M6	Muzaffarnagar	77° 53' 42.918" E	29° 37' 24.940" N
126	Id#2 M7	Muzaffarnagar	77° 53' 36.831" E	29° 37' 47.764" N
127	Id#2 M8	Muzaffarnagar	77° 53' 30.376" E	29° 38' 15.882" N
128	Id#2 M9	Muzaffarnagar	77° 53' 31.393" E	29° 38' 29.566" N
129	Id#2 M10	Muzaffarnagar	77° 53' 47.924" E	29° 38' 25.584" N
130	Id#2 M11	Muzaffarnagar	77° 53' 51.012" E	29° 38' 43.237" N
131	Id#2 M12	Muzaffarnagar	77° 53' 59.569" E	29° 38' 47.327" N
132	Id#2 M13	Muzaffarnagar	77° 53' 53.151" E	29° 38' 55.507" N
133	Id#2 M14	Muzaffarnagar	77° 53' 52.723" E	29° 39' 13.353" N
134	Id#2 M15	Muzaffarnagar	77° 53' 39.461" E	29° 39' 34.545" N
135	Id#2 M16	Muzaffarnagar	77° 53' 48.656" E	29° 39' 45.063" N
136	Id#2 M17	Muzaffarnagar	77° 54' 17.109" E	29° 39' 44.582" N
137	Id#2 M18	Muzaffarnagar	77° 54' 36.361" E	29° 39' 58.709" N
138	Id#2 M19	Muzaffarnagar	77° 54' 36.361" E	29° 40' 9.861" N
139	Id#2 M20	Muzaffarnagar	77° 54' 13.687" E	29° 40' 13.950" N
140	Id#2 M21	Muzaffarnagar	77° 53' 56.195" E	29° 40' 31.046" N
141	Id#2 M22	Muzaffarnagar	77° 53' 53.579" E	29° 40' 50.378" N
142	Id#2 M23	Muzaffarnagar	77° 54' 9.409" E	29° 41' 14.165" N
143	Id#2 M24	Muzaffarnagar	77° 54' 47.587" E	29° 41' 37.877" N
144	Id#2 M25	Muzaffarnagar	77° 55' 17.431" E	29° 41' 57.071" N
145	Id#2 M26	Muzaffarnagar	77° 55' 40.963" E	29° 42' 12.290" N

146	Id#2 M27	Muzaffarnagar	77° 55' 51.915" E	29° 42' 4.560" N
147	Id#2 M28	Muzaffarnagar	77° 56' 6.632" E	29° 42' 6.047" N
148	Id#2 M29	Muzaffarnagar	77° 56' 29.906" E	29° 42' 16.154" N
149	Id#2 M30	Muzaffarnagar	77° 56' 52.960" E	29° 42' 18.541" N
150	Id#2 M31	Muzaffarnagar	77° 56' 51.834" E	29° 42' 4.725" N
151	Id#2 M32	Muzaffarnagar	77° 56' 42.111" E	29° 41' 57.114" N
152	Id#2 M33	Muzaffarnagar	77° 56' 30.045" E	29° 41' 47.311" N
153	Id#2 M34	Muzaffarnagar	77° 56' 23.336" E	29° 41' 29.530" N
154	Id#2 M35	Muzaffarnagar	77° 56' 9.499" E	29° 41' 21.528" N
155	Id#2 M36	Muzaffarnagar	77° 56' 16.177" E	29° 41' 14.045" N
156	Id#2 M37	Muzaffarnagar	77° 56' 30.661" E	29° 41' 5.025" N
157	Id#2 M38	Muzaffarnagar	77° 56' 19.442" E	29° 40' 41.734" N
158	Id#2 M39	Muzaffarnagar	77° 56' 41.831" E	29° 40' 25.584" N
159	Id#2 M40	Muzaffarnagar	77° 56' 48.760" E	29° 39' 57.016" N
160	Id#2 M41	Muzaffarnagar	77° 57' 11.285" E	29° 40' 7.251" N
161	Id#2 M42	Muzaffarnagar	77° 57' 29.910" E	29° 40' 2.544" N
162	Id#2 M43	Muzaffarnagar	77° 58' 9.617" E	29° 40' 7.696" N
163	Id#2 M44	Muzaffarnagar	77° 58' 12.771" E	29° 39' 48.714" N
164	Id#2 M45	Muzaffarnagar	77° 58' 3.690" E	29° 39' 37.415" N
165	Id#2 M46	Muzaffarnagar	77° 57' 56.573" E	29° 39' 28.218" N
166	Id#2 M47	Muzaffarnagar	77° 57' 57.598" E	29° 39' 21.403" N
167	Id#2 M48	Muzaffarnagar	77° 57' 33.905" E	29° 39' 26.222" N
168	Id#2 M49	Muzaffarnagar	77° 57' 42.622" E	29° 39' 10.565" N
169	Id#2 M50	Muzaffarnagar	77° 57' 34.505" E	29° 38' 59.957" N
170	Id#2 M51	Muzaffarnagar	77° 58' 8.425" E	29° 38' 29.606" N
171	Id#2 M52	Muzaffarnagar	77° 58' 26.629" E	29° 38' 27.446" N
172	Id#2 M53	Muzaffarnagar	77° 58' 52.429" E	29° 38' 16.488" N
173	Id#2 M54	Muzaffarnagar	77° 58' 42.786" E	29° 38' 0.002" N
174	Id#2 M55	Muzaffarnagar	77° 58' 34.739" E	29° 37' 34.405" N
175	Id#2 M56	Muzaffarnagar	77° 58' 29.327" E	29° 37' 2.274" N
176	Id#2 M57	Muzaffarnagar	77° 58' 29.201" E	29° 36' 35.691" N
177	Id#2 M58	Muzaffarnagar	77° 58' 42.102" E	29° 36' 18.234" N
178	Id#2 M59	Muzaffarnagar	77° 58' 19.021" E	29° 36' 14.749" N
179	Id#2 M60	Muzaffarnagar	77° 57' 57.894" E	29° 35' 57.017" N
180	Id#2 M61	Muzaffarnagar	77° 57' 52.802" E	29° 36' 19.929" N
181	Id#2 M62	Muzaffarnagar	77° 57' 31.217" E	29° 36' 28.346" N
182	Id#2 M63	Muzaffarnagar	77° 57' 13.071" E	29° 36' 37.952" N
183	Id#2 M64	Muzaffarnagar	77° 57' 16.662" E	29° 36' 50.670" N
184	Id#2 M65	Muzaffarnagar	77° 56' 49.251" E	29° 36' 35.271" N
185	Id#2 M66	Muzaffarnagar	77° 56' 12.057" E	29° 36' 11.074" N
186	Id#2 M67	Muzaffarnagar	77° 56' 17.932" E	29° 35' 43.032" N
187	Id#2 M68	Muzaffarnagar	77° 56' 31.316" E	29° 35' 25.202" N
188	Id#2 M69	Muzaffarnagar	77° 57' 2.222" E	29° 35' 29.251" N
189	Id#2 M70	Muzaffarnagar	77° 57' 12.574" E	29° 35' 32.693" N
190	Id#2 M71	Muzaffarnagar	77° 57' 18.850" E	29° 35' 16.436" N
191	Id#2 M72	Muzaffarnagar	77° 57' 47.184" E	29° 35' 3.542" N

192	Id#2 M73	Muzaffarnagar	77° 58' 28.513" E	29° 34' 50.431" N
193	Id#2 M74	Muzaffarnagar	77° 58' 32.926" E	29° 35' 5.940" N
194	Id#2 M75	Muzaffarnagar	77° 59' 4.898" E	29° 35' 0.691" N
195	Id#2 M76	Muzaffarnagar	77° 59' 26.007" E	29° 35' 16.603" N
196	Id#2 M76	Muzaffarnagar	77° 59' 40.313" E	29° 35' 32.731" N
197	Id#2 M77	Muzaffarnagar	77° 59' 48.259" E	29° 35' 45.796" N
198	Id#2 M78	Muzaffarnagar	77° 59' 59.846" E	29° 35' 23.832" N
199	Id#2 M79	Muzaffarnagar	78° 0' 0.167" E	29° 35' 31.231" N
200	Id#2 M80	Muzaffarnagar	78° 0' 28.659" E	29° 34' 49.156" N
201	Id#2 M81	Muzaffarnagar	78° 1' 4.871" E	29° 33' 51.960" N
202	Id#2 M82	Muzaffarnagar	78° 1' 33.669" E	29° 33' 7.086" N
203	Id#2 M83	Muzaffarnagar	78° 1' 56.636" E	29° 32' 31.509" N
204	Id#72	Bijnor	78° 4' 53.113" E	29° 30' 42.561" N
205	Id#73	Bijnor	78° 4' 51.969" E	29° 30' 23.378" N
206	Id#74	Bijnor	78° 4' 57.877" E	29° 30' 15.048" N
207	Id#75	Bijnor	78° 5' 2.625" E	29° 30' 6.103" N
208	Id#76	Bijnor	78° 5' 3.711" E	29° 30' 1.708" N
209	Id#77	Bijnor	78° 5' 4.025" E	29° 29' 59.022" N
210	Id#78	Bijnor	78° 5' 4.080" E	29° 29' 55.339" N
211	Id#79	Bijnor	78° 5' 5.507" E	29° 29' 52.026" N
212	Id#80	Bijnor	78° 5' 6.727" E	29° 29' 49.191" N
213	Id#81	Bijnor	78° 5' 8.102" E	29° 29' 45.979" N
214	Id#82	Bijnor	78° 5' 11.124" E	29° 29' 38.520" N
215	Id#83	Bijnor	78° 5' 14.655" E	29° 29' 29.806" N
216	Id#84	Bijnor	78° 5' 19.937" E	29° 29' 16.643" N
217	Id#85	Bijnor	78° 5' 20.998" E	29° 29' 12.590" N
218	Id#86	Bijnor	78° 5' 23.347" E	29° 29' 3.873" N
219	Id#87	Bijnor	78° 5' 23.688" E	29° 28' 57.714" N
220	Id#88	Bijnor	78° 5' 23.110" E	29° 28' 53.336" N
221	Id#89	Bijnor	78° 5' 22.163" E	29° 28' 49.908" N
222	Id#90	Bijnor	78° 5' 23.278" E	29° 28' 40.972" N
223	Id#91	Bijnor	78° 5' 23.001" E	29° 28' 34.675" N
224	Id#92	Bijnor	78° 5' 19.788" E	29° 28' 25.204" N
225	Id#93	Bijnor	78° 5' 15.394" E	29° 28' 18.191" N
226	Id#94	Bijnor	78° 5' 14.414" E	29° 28' 11.912" N
227	Id#95	Bijnor	78° 5' 16.825" E	29° 28' 6.967" N
228	Id#96	Bijnor	78° 5' 18.530" E	29° 27' 59.961" N
229	Id#97	Bijnor	78° 5' 18.710" E	29° 27' 56.377" N
230	Id#98	Bijnor	78° 5' 17.463" E	29° 27' 48.398" N
231	Id#99	Bijnor	78° 5' 11.389" E	29° 27' 37.053" N
232	Id#100	Bijnor	78° 5' 6.674" E	29° 27' 30.117" N
233	Id#101	Bijnor	78° 5' 3.823" E	29° 27' 25.924" N
234	Id#102	Bijnor	78° 5' 5.321" E	29° 27' 22.585" N
235	Id#103	Bijnor	78° 5' 7.098" E	29° 27' 14.684" N
236	Id#104	Bijnor	78° 5' 7.268" E	29° 27' 7.796" N
237	Id#105	Bijnor	78° 5' 11.634" E	29° 27' 1.636" N

238	Id#106	Bijnor	78° 5' 14.722" E	29° 26' 52.999" N
239	Id#107	Bijnor	78° 5' 15.889" E	29° 26' 42.765" N
240	Id#108	Bijnor	78° 5' 14.711" E	29° 26' 31.881" N
241	Id#109	Bijnor	78° 5' 13.613" E	29° 26' 25.525" N
242	Id#110	Bijnor	78° 5' 19.115" E	29° 26' 18.960" N
243	Id#111	Bijnor	78° 5' 28.145" E	29° 26' 8.185" N
244	Id#112	Bijnor	78° 5' 34.632" E	29° 26' 0.442" N
245	Id#113	Bijnor	78° 5' 40.891" E	29° 25' 50.805" N
246	Id#114	Bijnor	78° 5' 43.061" E	29° 25' 41.878" N
247	Id#115	Bijnor	78° 5' 42.306" E	29° 25' 32.776" N
248	Id#116	Bijnor	78° 5' 39.629" E	29° 25' 25.852" N
249	Id#117	Bijnor	78° 5' 35.249" E	29° 25' 19.628" N
250	Id#118	Bijnor	78° 5' 29.830" E	29° 25' 12.236" N
251	Id#119	Bijnor	78° 5' 23.170" E	29° 25' 6.892" N
252	Id#120	Bijnor	78° 5' 19.772" E	29° 25' 5.005" N
253	Id#121	Bijnor	78° 5' 23.064" E	29° 24' 59.276" N
254	Id#122	Bijnor	78° 5' 26.538" E	29° 24' 49.625" N
255	Id#123	Bijnor	78° 5' 28.111" E	29° 24' 43.767" N
256	Id#124	Bijnor	78° 5' 31.363" E	29° 24' 33.534" N
257	Id#125	Bijnor	78° 5' 32.040" E	29° 24' 20.112" N
258	Id#126	Bijnor	78° 5' 37.321" E	29° 24' 6.681" N
259	Id#127	Bijnor	78° 5' 39.081" E	29° 23' 59.563" N
260	Id#128	Bijnor	78° 5' 38.465" E	29° 23' 49.581" N
261	Id#129	Bijnor	78° 5' 32.147" E	29° 23' 37.175" N
262	Id#130	Bijnor	78° 5' 42.997" E	29° 23' 20.870" N
263	Id#131	Bijnor	78° 5' 32.076" E	29° 23' 29.580" N
264	Id#132	Bijnor	78° 5' 47.589" E	29° 23' 13.928" N
265	Id#133	Bijnor	78° 5' 50.239" E	29° 23' 5.327" N
266	Id#134	Bijnor	78° 5' 49.954" E	29° 22' 55.537" N
267	Id#135	Bijnor	78° 5' 46.665" E	29° 22' 45.727" N
268	Id#136	Bijnor	78° 5' 43.800" E	29° 22' 38.539" N
269	Id#137	Bijnor	78° 5' 40.735" E	29° 22' 32.983" N
270	Id#138	Bijnor	78° 5' 44.822" E	29° 22' 25.923" N
271	Id#139	Bijnor	78° 5' 47.628" E	29° 22' 18.014" N
272	Id#140	Bijnor	78° 5' 48.617" E	29° 22' 13.500" N
273	Id#141	Bijnor	78° 5' 53.735" E	29° 22' 5.779" N
274	Id#142	Bijnor	78° 5' 57.580" E	29° 21' 58.413" N
275	Id#143	Bijnor	78° 5' 59.060" E	29° 21' 52.293" N
276	Id#144	Bijnor	78° 5' 59.281" E	29° 21' 47.825" N
277	Id#145	Bijnor	78° 6' 0.465" E	29° 21' 44.761" N
278	Id#146	Bijnor	78° 6' 7.373" E	29° 21' 38.784" N
279	Id#147	Bijnor	78° 6' 13.554" E	29° 21' 30.335" N
280	Id#148	Bijnor	78° 6' 16.866" E	29° 21' 25.276" N
281	Id#149	Bijnor	78° 6' 19.723" E	29° 21' 18.749" N
282	Id#150	Bijnor	78° 6' 21.753" E	29° 21' 13.468" N
283	Id#151	Bijnor	78° 6' 25.008" E	29° 21' 5.001" N

284	Id#152	Bijnor	78° 6' 29.575" E	29° 20' 53.118" N
285	Id#153	Bijnor	78° 6' 34.163" E	29° 20' 41.003" N
286	Id#154	Bijnor	78° 6' 39.246" E	29° 20' 24.268" N
287	Id#155	Bijnor	78° 6' 45.079" E	29° 20' 4.941" N
288	Id#156	Bijnor	78° 6' 49.795" E	29° 19' 48.790" N
289	Id#157	Bijnor	78° 6' 51.822" E	29° 19' 36.266" N
290	Id#158	Bijnor	78° 6' 53.330" E	29° 19' 25.892" N
291	Id#159	Bijnor	78° 6' 55.124" E	29° 19' 13.898" N
292	Id#160	Bijnor	78° 6' 56.326" E	29° 19' 5.863" N
293	Id#161	Bijnor	78° 6' 57.210" E	29° 19' 0.688" N
294	Id#162	Bijnor	78° 6' 58.186" E	29° 18' 56.214" N
295	Id#163	Bijnor	78° 7' 1.145" E	29° 18' 49.878" N
296	Id#164	Bijnor	78° 7' 2.654" E	29° 18' 46.060" N
297	Id#165	Bijnor	78° 7' 6.347" E	29° 18' 37.233" N
298	Id#166	Bijnor	78° 7' 11.174" E	29° 18' 26.710" N
299	Id#167	Bijnor	78° 7' 16.895" E	29° 18' 14.234" N
300	Id#168	Bijnor	78° 7' 20.534" E	29° 18' 6.301" N
301	Id#169	Bijnor	78° 7' 23.083" E	29° 17' 58.556" N
302	Id#170	Bijnor	78° 7' 23.514" E	29° 17' 52.199" N
303	Id#171	Bijnor	78° 7' 22.263" E	29° 17' 45.007" N
304	Id#172	Bijnor	78° 7' 20.561" E	29° 17' 40.706" N
305	Id#173	Bijnor	78° 7' 19.963" E	29° 17' 33.964" N
306	Id#174	Bijnor	78° 7' 19.278" E	29° 17' 26.239" N
307	Id#175	Bijnor	78° 7' 18.444" E	29° 17' 16.830" N
308	Id#176	Bijnor	78° 7' 19.053" E	29° 17' 10.411" N
309	Id#177	Bijnor	78° 7' 18.260" E	29° 17' 3.172" N
310	Id#178	Bijnor	78° 7' 16.833" E	29° 16' 58.796" N
311	Id#179	Bijnor	78° 7' 19.632" E	29° 16' 54.760" N
312	Id#180	Bijnor	78° 7' 22.635" E	29° 16' 51.125" N
313	Id#181	Bijnor	78° 7' 25.035" E	29° 16' 47.160" N
314	Id#182	Bijnor	78° 7' 26.388" E	29° 16' 44.454" N
315	Id#183	Bijnor	78° 7' 34.652" E	29° 16' 44.251" N
316	Id#184	Bijnor	78° 7' 42.659" E	29° 16' 42.444" N
317	Id#185	Bijnor	78° 7' 49.139" E	29° 16' 39.616" N
318	Id#186	Bijnor	78° 7' 55.611" E	29° 16' 35.106" N
319	Id#187	Bijnor	78° 8' 1.321" E	29° 16' 28.674" N
320	Id#188	Bijnor	78° 8' 4.719" E	29° 16' 22.065" N
321	Id#189	Bijnor	78° 8' 6.468" E	29° 16' 13.884" N
322	Id#190	Bijnor	78° 8' 7.507" E	29° 16' 3.540" N
323	Id#191	Bijnor	78° 8' 8.294" E	29° 15' 55.786" N
324	Id#192	Bijnor	78° 8' 8.847" E	29° 15' 50.384" N
325	Id#193	Bijnor	78° 8' 9.971" E	29° 15' 42.491" N
326	Id#194	Bijnor	78° 8' 16.594" E	29° 15' 38.347" N
327	Id#195	Bijnor	78° 8' 22.760" E	29° 15' 34.489" N
328	Id#196	Bijnor	78° 8' 30.368" E	29° 15' 29.700" N
329	Id#197	Bijnor	78° 8' 38.631" E	29° 15' 24.487" N

330	Id#198	Bijnor	78° 8' 49.852" E	29° 15' 17.407" N
331	Id#199	Bijnor	78° 8' 59.212" E	29° 15' 12.032" N
332	Id#200	Bijnor	78° 9' 7.086" E	29° 15' 7.605" N
333	Id#201	Bijnor	78° 9' 15.050" E	29° 15' 3.127" N
334	Id#202	Bijnor	78° 9' 22.652" E	29° 14' 58.853" N
335	Id#203	Bijnor	78° 9' 29.253" E	29° 14' 55.141" N
336	Id#204	Bijnor	78° 9' 39.100" E	29° 14' 50.526" N
337	Id#205	Bijnor	78° 9' 45.858" E	29° 14' 47.004" N
338	Id#206	Bijnor	78° 9' 51.956" E	29° 14' 42.011" N
339	Id#207	Bijnor	78° 9' 59.687" E	29° 14' 31.160" N
340	Id#208	Bijnor	78° 10' 6.565" E	29° 14' 20.352" N
341	Id#209	Bijnor	78° 10' 12.399" E	29° 14' 11.184" N
342	Id#210	Bijnor	78° 10' 16.286" E	29° 14' 5.076" N
343	Id#211	Bijnor	78° 10' 21.154" E	29° 13' 57.402" N
344	Id#212	Bijnor	78° 10' 25.099" E	29° 13' 50.794" N
345	Id#213	Bijnor	78° 10' 30.620" E	29° 13' 41.548" N
346	Id#214	Bijnor	78° 10' 36.024" E	29° 13' 34.256" N
347	Id#215	Bijnor	78° 10' 40.267" E	29° 13' 28.682" N
348	Id#216	Bijnor	78° 10' 44.696" E	29° 13' 22.862" N
349	Id#217	Bijnor	78° 10' 50.732" E	29° 13' 14.733" N
350	Id#218	Bijnor	78° 10' 55.328" E	29° 13' 5.154" N
351	Id#219	Bijnor	78° 10' 59.455" E	29° 12' 55.793" N
352	Id#220	Bijnor	78° 11' 3.108" E	29° 12' 47.508" N
353	Id#221	Bijnor	78° 11' 6.304" E	29° 12' 40.259" N
354	Id#222	Bijnor	78° 11' 8.549" E	29° 12' 35.165" N
355	Id#223	Bijnor	78° 11' 11.491" E	29° 12' 28.458" N
356	Id#224	Bijnor	78° 11' 13.048" E	29° 12' 23.318" N
357	Id#225	Bijnor	78° 11' 13.460" E	29° 12' 14.479" N
358	Id#226	Bijnor	78° 11' 12.634" E	29° 12' 10.105" N
359	Id#227	Bijnor	78° 11' 9.927" E	29° 12' 3.430" N
360	Id#228	Bijnor	78° 11' 10.332" E	29° 11' 55.631" N
361	Id#229	Bijnor	78° 11' 10.805" E	29° 11' 44.315" N
362	Id#230	Bijnor	78° 11' 10.392" E	29° 11' 36.904" N
363	Id#231	Bijnor	78° 11' 9.378" E	29° 11' 29.942" N
364	Id#232	Bijnor	78° 11' 4.538" E	29° 11' 17.827" N
365	Id#233	Bijnor	78° 11' 1.510" E	29° 11' 7.920" N
366	Id#234	Bijnor	78° 10' 59.253" E	29° 11' 3.115" N
367	Id#235	Bijnor	78° 10' 54.594" E	29° 10' 56.509" N
368	Id#236	Bijnor	78° 10' 51.965" E	29° 10' 52.972" N
369	Id#237	Bijnor	78° 10' 46.446" E	29° 10' 46.667" N
370	Id#238	Bijnor	78° 10' 33.712" E	29° 10' 38.507" N
371	Id#239	Bijnor	78° 10' 21.767" E	29° 10' 35.345" N
372	Id#240	Bijnor	78° 10' 14.468" E	29° 10' 35.187" N
373	Id#241	Bijnor	78° 10' 8.286" E	29° 10' 36.057" N
374	Id#242	Bijnor	78° 10' 6.296" E	29° 10' 33.845" N
375	Id#243	Bijnor	78° 10' 9.388" E	29° 10' 28.476" N

376	Id#244	Bijnor	78° 10' 12.042" E	29° 10' 18.710" N
377	Id#245	Bijnor	78° 10' 11.170" E	29° 10' 8.699" N
378	Id#246	Bijnor	78° 10' 6.854" E	29° 9' 59.402" N
379	Id#247	Bijnor	78° 9' 56.215" E	29° 9' 49.455" N
380	Id#248	Bijnor	78° 9' 51.651" E	29° 9' 46.683" N
381	Id#249	Bijnor	78° 9' 47.058" E	29° 9' 43.894" N
382	Id#250	Bijnor	78° 9' 42.162" E	29° 9' 40.921" N
383	Id#251	Bijnor	78° 9' 37.315" E	29° 9' 38.057" N
384	Id#252	Bijnor	78° 9' 36.727" E	29° 9' 34.488" N
385	Id#253	Bijnor	78° 9' 36.314" E	29° 9' 31.738" N
386	Id#254	Bijnor	78° 9' 36.044" E	29° 9' 20.979" N
387	Id#255	Bijnor	78° 9' 35.886" E	29° 9' 9.801" N
388	Id#256	Bijnor	78° 9' 35.727" E	29° 8' 58.490" N
389	Id#257	Bijnor	78° 9' 35.580" E	29° 8' 48.083" N
390	Id#258	Bijnor	78° 9' 35.429" E	29° 8' 37.375" N
391	Id#259	Bijnor	78° 9' 41.549" E	29° 8' 34.017" N
392	Id#260	Bijnor	78° 9' 49.059" E	29° 8' 27.938" N
393	Id#261	Bijnor	78° 9' 53.518" E	29° 8' 21.916" N
394	Id#262	Bijnor	78° 9' 59.194" E	29° 8' 1.759" N
395	Id#263	Bijnor	78° 10' 0.339" E	29° 7' 54.313" N
396	Id#264	Bijnor	78° 10' 0.981" E	29° 7' 42.530" N
397	Id#265	Bijnor	78° 10' 1.472" E	29° 7' 35.931" N
398	Id#266	Bijnor	78° 10' 0.949" E	29° 7' 26.390" N
399	Id#267	Bijnor	78° 9' 58.009" E	29° 8' 7.604" N
400	Id#268	Bijnor	78° 9' 56.799" E	29° 8' 13.424" N
401	Id#269	Bijnor	78° 10' 0.799" E	29° 7' 12.353" N
402	Id#270	Bijnor	78° 10' 0.773" E	29° 7' 6.995" N
403	Id#271	Bijnor	78° 10' 0.276" E	29° 7' 2.568" N
404	Id#272	Bijnor	78° 9' 59.642" E	29° 6' 58.433" N
405	Id#273	Bijnor	78° 10' 1.062" E	29° 6' 53.891" N
406	Id#274	Bijnor	78° 10' 2.295" E	29° 6' 49.659" N
407	Id#275	Bijnor	78° 10' 3.869" E	29° 6' 43.650" N
408	Id#276	Bijnor	78° 10' 5.994" E	29° 6' 35.539" N
409	Id#277	Bijnor	78° 10' 8.512" E	29° 6' 25.923" N
410	Id#278	Bijnor	78° 10' 10.693" E	29° 6' 17.597" N
411	Id#279	Bijnor	78° 10' 12.033" E	29° 6' 11.607" N
412	Id#280	Bijnor	78° 10' 12.082" E	29° 6' 4.493" N
413	Id#281	Bijnor	78° 10' 13.721" E	29° 6' 0.172" N
414	Id#282	Bijnor	78° 10' 14.654" E	29° 5' 55.692" N
415	Id#283	Bijnor	78° 10' 14.642" E	29° 5' 48.413" N
416	Id#284	Bijnor	78° 10' 12.425" E	29° 5' 40.465" N
417	Id#285	Bijnor	78° 10' 6.763" E	29° 5' 31.801" N
418	Id#286	Bijnor	78° 9' 56.353" E	29° 5' 22.414" N
419	Id#287	Bijnor	78° 9' 49.567" E	29° 5' 16.483" N
420	Id#288	Bijnor	78° 9' 45.942" E	29° 5' 13.314" N
421	Id#289	Bijnor	78° 9' 45.620" E	29° 5' 7.910" N

422	Id#290	Bijnor	78° 9' 44.280" E	29° 5' 2.628" N
423	Id#291	Bijnor	78° 9' 41.481" E	29° 4' 56.815" N
424	Id#292	Bijnor	78° 9' 34.778" E	29° 4' 48.846" N
425	Id#293	Bijnor	78° 9' 27.046" E	29° 4' 41.805" N
426	Id#294	Bijnor	78° 9' 19.009" E	29° 4' 34.484" N
427	Id#295	Bijnor	78° 9' 7.806" E	29° 4' 25.623" N
428	Id#296	Bijnor	78° 8' 58.205" E	29° 4' 18.531" N
429	Id#297	Bijnor	78° 8' 51.182" E	29° 4' 11.891" N
430	Id#298	Bijnor	78° 8' 45.146" E	29° 4' 8.389" N
431	Id#299	Bijnor	78° 8' 36.448" E	29° 4' 5.519" N
432	Id#300	Bijnor	78° 8' 33.946" E	29° 4' 4.041" N
433	Id#301	Bijnor	78° 8' 35.437" E	29° 3' 59.430" N
434	Id#302	Bijnor	78° 8' 36.265" E	29° 3' 54.979" N
435	Id#72 B1	Bijnor	78° 4' 52.978" E	29° 30' 47.681" N
436	Id#72 B2	Bijnor	78° 5' 10.885" E	29° 30' 31.707" N
437	Id#72 B3	Bijnor	78° 5' 27.865" E	29° 30' 18.436" N
438	Id#72 B4	Bijnor	78° 5' 51.925" E	29° 30' 1.265" N
439	Id#72 B5	Bijnor	78° 6' 10.721" E	29° 29' 51.238" N
440	Id#72 B6	Bijnor	78° 6' 20.954" E	29° 29' 46.263" N
441	Id#72 B7	Bijnor	78° 6' 33.154" E	29° 29' 35.699" N
442	Id#72 B8	Bijnor	78° 6' 55.748" E	29° 29' 24.369" N
443	Id#72 B9	Bijnor	78° 7' 10.126" E	29° 29' 15.962" N
444	Id#72 B10	Bijnor	78° 7' 35.305" E	29° 29' 8.655" N
445	Id#72 B11	Bijnor	78° 7' 38.925" E	29° 29' 0.000" N
446	Id#72 B12	Bijnor	78° 7' 46.490" E	29° 29' 22.956" N
447	Id#72 B13	Bijnor	78° 7' 54.356" E	29° 29' 42.392" N
448	Id#72 B14	Bijnor	78° 8' 1.791" E	29° 30' 6.073" N
449	Id#72 B15	Bijnor	78° 7' 47.001" E	29° 30' 19.329" N
450	Id#72 B16	Bijnor	78° 7' 16.472" E	29° 30' 26.336" N
451	Id#72 B17	Bijnor	78° 6' 43.864" E	29° 30' 44.630" N
452	Id#72 B18	Bijnor	78° 6' 7.808" E	29° 31' 4.082" N
453	Id#72 B19	Bijnor	78° 5' 45.625" E	29° 31' 24.368" N
454	Id#72 B20	Bijnor	78° 5' 27.997" E	29° 31' 41.315" N
455	Id#72 B21	Bijnor	78° 5' 13.068" E	29° 32' 0.935" N
456	Id#72 B22	Bijnor	78° 4' 55.435" E	29° 32' 9.106" N
457	Id#72 B23	Bijnor	78° 4' 34.498" E	29° 32' 9.809" N
458	Id#72 B24	Bijnor	78° 4' 18.747" E	29° 32' 10.843" N
459	Id#72 B25	Bijnor	78° 4' 20.090" E	29° 32' 14.785" N
460	Id#72 B26	Bijnor	78° 4' 15.776" E	29° 32' 29.274" N
461	Id#72 B27	Bijnor	78° 4' 12.822" E	29° 32' 39.742" N
462	Id#72 B28	Bijnor	78° 4' 5.221" E	29° 32' 42.006" N
463	Id#72 B29	Bijnor	78° 4' 5.414" E	29° 33' 2.352" N
464	Id#72 B30	Bijnor	78° 4' 6.875" E	29° 33' 16.579" N
465	Id#72 B31	Bijnor	78° 4' 23.248" E	29° 33' 30.651" N
466	Id#72 B32	Bijnor	78° 4' 32.786" E	29° 33' 38.026" N
467	Id#72 B33	Bijnor	78° 4' 38.149" E	29° 34' 6.751" N

468	Id#72 B34	Bijnor	78° 4' 56.501" E	29° 34' 24.680" N
469	Id#72 B35	Bijnor	78° 5' 6.358" E	29° 34' 28.454" N
470	Id#72 B36	Bijnor	78° 5' 25.962" E	29° 34' 43.935" N
471	Id#72 B37	Bijnor	78° 5' 33.970" E	29° 34' 52.564" N
472	Id#72 B38	Bijnor	78° 5' 44.447" E	29° 35' 13.824" N
473	Id#72 B39	Bijnor	78° 5' 52.685" E	29° 35' 30.911" N
474	Id#72 B40	Bijnor	78° 6' 0.453" E	29° 35' 39.740" N
475	Id#72 B41	Bijnor	78° 6' 9.336" E	29° 35' 59.109" N
476	Id#72 B42	Bijnor	78° 6' 19.846" E	29° 36' 11.091" N
477	Id#72 B43	Bijnor	78° 6' 40.001" E	29° 36' 24.107" N
478	Id#72 B44	Bijnor	78° 6' 42.217" E	29° 36' 29.104" N
479	Id#72 B45	Bijnor	78° 6' 39.660" E	29° 36' 36.058" N
480	Id#72 B46	Bijnor	78° 6' 40.763" E	29° 36' 47.010" N
481	Id#72 B47	Bijnor	78° 6' 40.078" E	29° 36' 51.463" N
482	Id#72 B48	Bijnor	78° 7' 2.974" E	29° 37' 16.712" N
483	Id#72 B49	Bijnor	78° 7' 28.125" E	29° 37' 14.224" N
484	Id#72 B50	Bijnor	78° 7' 36.226" E	29° 37' 19.761" N
485	Id#72 B51	Bijnor	78° 7' 52.052" E	29° 37' 43.969" N
486	Id#72 B52	Bijnor	78° 8' 6.756" E	29° 38' 7.941" N
487	Id#72 B53	Bijnor	78° 8' 35.754" E	29° 38' 32.799" N
488	Id#72 B54	Bijnor	78° 9' 20.323" E	29° 38' 58.302" N
489	Id#72 B55	Bijnor	78° 10' 18.730" E	29° 39' 12.637" N
490	Id#72 B56	Bijnor	78° 10' 31.632" E	29° 39' 23.943" N
491	Id#72 B57	Bijnor	78° 10' 33.018" E	29° 39' 33.457" N
492	Id#72 B58	Bijnor	78° 10' 39.469" E	29° 39' 39.161" N
493	Id#72 B59	Bijnor	78° 10' 47.732" E	29° 39' 39.131" N
494	Id#72 B60	Bijnor	78° 11' 15.251" E	29° 39' 23.411" N
495	Id#72 B61	Bijnor	78° 11' 18.848" E	29° 39' 49.277" N
496	Id#72 B62	Bijnor	78° 11' 27.257" E	29° 40' 1.002" N
497	Id#72 B63	Bijnor	78° 11' 30.226" E	29° 39' 56.117" N
498	Id#72 B64	Bijnor	78° 11' 36.625" E	29° 39' 55.221" N
499	Id#72 B65	Bijnor	78° 11' 42.409" E	29° 39' 59.468" N
500	Id#72 B66	Bijnor	78° 11' 52.959" E	29° 40' 2.165" N
501	Id#72 B67	Bijnor	78° 12' 4.124" E	29° 40' 8.174" N
502	Id#72 B68	Bijnor	78° 12' 14.412" E	29° 40' 20.351" N
503	Id#72 B69	Bijnor	78° 12' 18.872" E	29° 40' 21.270" N
504	Id#72 B70	Bijnor	78° 12' 52.258" E	29° 40' 44.378" N
505	Id#72 B71	Bijnor	78° 13' 34.607" E	29° 41' 14.821" N
506	Id#72 B72	Bijnor	78° 13' 34.336" E	29° 41' 50.486" N
507	Id#72 B73	Bijnor	78° 13' 43.299" E	29° 42' 16.654" N
508	Id#72 B74	Bijnor	78° 13' 43.481" E	29° 42' 35.833" N
509	Id#72 B75	Bijnor	78° 13' 55.130" E	29° 42' 50.304" N
510	Id#72 B76	Bijnor	78° 13' 46.964" E	29° 43' 12.402" N
511	Id#72 B77	Bijnor	78° 13' 29.060" E	29° 43' 36.357" N
512	Id#72 B78	Bijnor	78° 13' 22.899" E	29° 44' 22.660" N
513	Id#72 B79	Bijnor	78° 13' 19.695" E	29° 44' 24.063" N

514	Id#72 B80	Bijnor	78° 13' 6.559" E	29° 44' 17.890" N
515	Id#72 B81	Bijnor	78° 12' 45.647" E	29° 44' 23.316" N
516	Id#72 B82	Bijnor	78° 12' 40.618" E	29° 44' 23.036" N
517	Id#72 B83	Bijnor	78° 12' 31.217" E	29° 44' 17.849" N
518	Id#72 B84	Bijnor	78° 12' 17.106" E	29° 44' 15.413" N
519	Id#72 B85	Bijnor	78° 12' 7.137" E	29° 44' 9.893" N
520	Id#72 B86	Bijnor	78° 11' 54.850" E	29° 44' 4.332" N
521	Id#72 B87	Bijnor	78° 11' 55.362" E	29° 43' 58.275" N
522	Id#72 B88	Bijnor	78° 12' 0.692" E	29° 43' 40.168" N
523	Id#72 B89	Bijnor	78° 11' 56.047" E	29° 43' 28.157" N
524	Id#72 B90	Bijnor	78° 11' 49.173" E	29° 43' 15.640" N
525	Id#72 B91	Bijnor	78° 12' 2.310" E	29° 42' 55.300" N
526	Id#72 B92	Bijnor	78° 12' 3.886" E	29° 42' 17.932" N
527	Id#72 B93	Bijnor	78° 12' 6.274" E	29° 42' 8.400" N
528	Id#72 B94	Bijnor	78° 12' 3.250" E	29° 41' 48.817" N
529	Id#72 B95	Bijnor	78° 11' 56.649" E	29° 41' 25.340" N
530	Id#72 B96	Bijnor	78° 11' 44.044" E	29° 41' 6.386" N
531	Id#72 B97	Bijnor	78° 11' 34.125" E	29° 41' 2.267" N
532	Id#72 B98	Bijnor	78° 11' 13.109" E	29° 40' 59.386" N
533	Id#72 B99	Bijnor	78° 10' 51.008" E	29° 40' 55.468" N
534	Id#72 B100	Bijnor	78° 10' 33.614" E	29° 41' 1.188" N
535	Id#72 B101	Bijnor	78° 10' 24.288" E	29° 41' 9.407" N
536	Id#72 B102	Bijnor	78° 10' 12.342" E	29° 41' 7.495" N
537	Id#72 B103	Bijnor	78° 10' 2.883" E	29° 41' 3.998" N
538	Id#72 B104	Bijnor	78° 9' 50.355" E	29° 41' 4.236" N
539	Id#72 B105	Bijnor	78° 9' 36.836" E	29° 40' 57.960" N
540	Id#72 B106	Bijnor	78° 9' 20.080" E	29° 40' 54.020" N
541	Id#72 B107	Bijnor	78° 9' 3.188" E	29° 40' 42.914" N
542	Id#72 B108	Bijnor	78° 8' 43.792" E	29° 40' 27.248" N
543	Id#72 B109	Bijnor	78° 8' 42.581" E	29° 40' 13.300" N
544	Id#72 B110	Bijnor	78° 8' 37.926" E	29° 40' 0.516" N
545	Id#72 B111	Bijnor	78° 8' 47.297" E	29° 39' 44.407" N
546	Id#72 B112	Bijnor	78° 8' 47.050" E	29° 39' 31.303" N
547	Id#72 B113	Bijnor	78° 8' 46.264" E	29° 39' 13.331" N
548	Id#72 B114	Bijnor	78° 8' 27.600" E	29° 38' 53.630" N
549	Id#72 B115	Bijnor	78° 8' 2.031" E	29° 38' 41.076" N
550	Id#72 B116	Bijnor	78° 7' 45.459" E	29° 38' 49.067" N
551	Id#72 B117	Bijnor	78° 7' 36.583" E	29° 38' 47.335" N
552	Id#72 B118	Bijnor	78° 7' 27.572" E	29° 38' 44.692" N
553	Id#72 B119	Bijnor	78° 7' 24.091" E	29° 38' 39.669" N
554	Id#72 B120	Bijnor	78° 7' 14.425" E	29° 38' 39.183" N
555	Id#72 B121	Bijnor	78° 6' 52.180" E	29° 38' 31.516" N
556	Id#72 B122	Bijnor	78° 6' 39.485" E	29° 38' 42.410" N
557	Id#72 B123	Bijnor	78° 6' 19.070" E	29° 38' 32.064" N
558	Id#72 B124	Bijnor	78° 6' 7.862" E	29° 38' 27.338" N
559	Id#72 B125	Bijnor	78° 6' 1.691" E	29° 38' 22.779" N

560	Id#72 B126	Bijnor	78° 5' 53.197" E	29° 38' 17.495" N
561	Id#72 B127	Bijnor	78° 5' 51.468" E	29° 38' 6.194" N
562	Id#72 B128	Bijnor	78° 5' 28.759" E	29° 37' 47.806" N
563	Id#72 B129	Bijnor	78° 5' 32.339" E	29° 37' 26.257" N
564	Id#72 B130	Bijnor	78° 5' 23.979" E	29° 37' 13.865" N
565	Id#72 B131	Bijnor	78° 5' 15.228" E	29° 37' 8.518" N
566	Id#72 B132	Bijnor	78° 5' 14.506" E	29° 37' 0.548" N
567	Id#72 B133	Bijnor	78° 5' 10.755" E	29° 36' 52.965" N
568	Id#72 B134	Bijnor	78° 5' 14.362" E	29° 36' 46.664" N
569	Id#72 B135	Bijnor	78° 5' 4.166" E	29° 36' 29.564" N
570	Id#72 B136	Bijnor	78° 4' 39.324" E	29° 36' 21.809" N
571	Id#72 B137	Bijnor	78° 4' 18.230" E	29° 36' 28.130" N
572	Id#72 B138	Bijnor	78° 4' 10.534" E	29° 36' 34.257" N
573	Id#72 B139	Bijnor	78° 4' 0.961" E	29° 36' 30.333" N
574	Id#72 B140	Bijnor	78° 3' 41.268" E	29° 36' 29.301" N
575	Id#72 B141	Bijnor	78° 3' 22.448" E	29° 36' 21.724" N
576	Id#72 B142	Bijnor	78° 2' 55.898" E	29° 36' 11.170" N
577	Id#72 B143	Bijnor	78° 2' 35.869" E	29° 35' 49.055" N
578	Id#72 B144	Bijnor	78° 2' 36.845" E	29° 35' 36.910" N
579	Id#72 B145	Bijnor	78° 2' 21.749" E	29° 35' 25.761" N
580	Id#72 B146	Bijnor	78° 2' 21.443" E	29° 35' 10.483" N
581	Id#72 B147	Bijnor	78° 2' 21.796" E	29° 34' 51.857" N
582	Id#72 B148	Bijnor	78° 2' 34.250" E	29° 34' 43.628" N
583	Id#72 B149	Bijnor	78° 2' 47.636" E	29° 34' 30.874" N
584	Id#72 B150	Bijnor	78° 2' 52.995" E	29° 34' 18.079" N
585	Id#72 B151	Bijnor	78° 2' 41.281" E	29° 34' 2.830" N
586	Id#72 B152	Bijnor	78° 2' 40.475" E	29° 33' 49.086" N
587	Id#72 B153	Bijnor	78° 2' 50.235" E	29° 33' 37.614" N
588	Id#72 B154	Bijnor	78° 2' 47.317" E	29° 33' 22.415" N
589	Id#72 B155	Bijnor	78° 2' 47.248" E	29° 33' 9.455" N
590	Id#72 B156	Bijnor	78° 2' 52.235" E	29° 32' 57.049" N
591	Id#72 B157	Bijnor	78° 2' 51.832" E	29° 32' 49.856" N
592	Id#72 B158	Bijnor	78° 2' 46.726" E	29° 32' 45.463" N
593	Id#72 B159	Bijnor	78° 2' 44.187" E	29° 32' 43.448" N
594	Id#303	J P Nagar (Amroha)	78° 8' 35.493" E	29° 3' 44.759" N
595	Id#304	J P Nagar (Amroha)	78° 8' 32.521" E	29° 3' 37.465" N
596	Id#305	J P Nagar (Amroha)	78° 8' 27.955" E	29° 3' 28.257" N
597	Id#306	J P Nagar (Amroha)	78° 8' 22.306" E	29° 3' 16.884" N
598	Id#307	J P Nagar (Amroha)	78° 8' 17.627" E	29° 3' 6.136" N
599	Id#308	J P Nagar (Amroha)	78° 8' 18.214" E	29° 3' 2.542" N
600	Id#309	J P Nagar (Amroha)	78° 8' 18.005" E	29° 2' 55.292" N
601	Id#310	J P Nagar (Amroha)	78° 8' 16.942" E	29° 2' 50.851" N
602	Id#311	J P Nagar (Amroha)	78° 8' 12.767" E	29° 2' 42.573" N
603	Id#312	J P Nagar (Amroha)	78° 7' 57.756" E	29° 2' 30.265" N
604	Id#313	J P Nagar (Amroha)	78° 7' 42.798" E	29° 2' 21.805" N
605	Id#314	J P Nagar (Amroha)	78° 7' 48.125" E	29° 2' 13.963" N

606	Id#315	J P Nagar (Amroha)	78° 7' 52.357" E	29° 1' 56.577" N
607	Id#316	J P Nagar (Amroha)	78° 7' 43.991" E	29° 1' 38.051" N
608	Id#317	J P Nagar (Amroha)	78° 7' 49.261" E	29° 1' 34.218" N
609	Id#318	J P Nagar (Amroha)	78° 8' 8.461" E	29° 1' 27.255" N
610	Id#319	J P Nagar (Amroha)	78° 8' 19.828" E	29° 1' 23.093" N
611	Id#320	J P Nagar (Amroha)	78° 8' 38.432" E	29° 1' 13.454" N
612	Id#321	J P Nagar (Amroha)	78° 8' 46.353" E	29° 1' 8.237" N
613	Id#322	J P Nagar (Amroha)	78° 8' 54.008" E	29° 0' 58.763" N
614	Id#323	J P Nagar (Amroha)	78° 8' 57.479" E	29° 0' 45.731" N
615	Id#324	J P Nagar (Amroha)	78° 8' 55.498" E	29° 0' 28.122" N
616	Id#325	J P Nagar (Amroha)	78° 9' 7.363" E	29° 0' 22.853" N
617	Id#326	J P Nagar (Amroha)	78° 9' 15.050" E	29° 0' 18.293" N
618	Id#327	J P Nagar (Amroha)	78° 9' 19.989" E	29° 0' 13.663" N
619	Id#328	J P Nagar (Amroha)	78° 9' 25.961" E	29° 0' 3.651" N
620	Id#329	J P Nagar (Amroha)	78° 9' 28.971" E	28° 59' 55.741" N
621	Id#330	J P Nagar (Amroha)	78° 9' 29.877" E	28° 59' 45.733" N
622	Id#331	J P Nagar (Amroha)	78° 9' 27.639" E	28° 59' 36.814" N
623	Id#332	J P Nagar (Amroha)	78° 9' 23.275" E	28° 59' 29.539" N
624	Id#333	J P Nagar (Amroha)	78° 9' 25.880" E	28° 59' 11.168" N
625	Id#334	J P Nagar (Amroha)	78° 9' 34.510" E	28° 59' 2.149" N
626	Id#335	J P Nagar (Amroha)	78° 9' 43.808" E	28° 58' 53.435" N
627	Id#336	J P Nagar (Amroha)	78° 9' 55.055" E	28° 58' 42.896" N
628	Id#337	J P Nagar (Amroha)	78° 10' 0.764" E	28° 58' 36.710" N
629	Id#338	J P Nagar (Amroha)	78° 10' 6.579" E	28° 58' 23.981" N
630	Id#339	J P Nagar (Amroha)	78° 10' 10.105" E	28° 58' 13.850" N
631	Id#340	J P Nagar (Amroha)	78° 10' 15.593" E	28° 57' 58.082" N
632	Id#341	J P Nagar (Amroha)	78° 10' 17.541" E	28° 57' 47.985" N
633	Id#342	J P Nagar (Amroha)	78° 10' 19.213" E	28° 57' 35.436" N
634	Id#343	J P Nagar (Amroha)	78° 10' 19.897" E	28° 57' 30.305" N
635	Id#344	J P Nagar (Amroha)	78° 10' 22.962" E	28° 57' 23.375" N
636	Id#345	J P Nagar (Amroha)	78° 10' 28.275" E	28° 57' 14.392" N
637	Id#346	J P Nagar (Amroha)	78° 10' 34.467" E	28° 57' 3.923" N
638	Id#347	J P Nagar (Amroha)	78° 10' 42.890" E	28° 56' 49.681" N
639	Id#348	J P Nagar (Amroha)	78° 10' 54.544" E	28° 56' 29.527" N
640	Id#349	J P Nagar (Amroha)	78° 11' 5.260" E	28° 56' 11.067" N
641	Id#350	J P Nagar (Amroha)	78° 11' 12.571" E	28° 55' 59.831" N
642	Id#351	J P Nagar (Amroha)	78° 11' 23.512" E	28° 55' 53.817" N
643	Id#352	J P Nagar (Amroha)	78° 11' 34.026" E	28° 55' 42.543" N
644	Id#353	J P Nagar (Amroha)	78° 11' 44.653" E	28° 55' 30.175" N
645	Id#354	J P Nagar (Amroha)	78° 11' 58.913" E	28° 55' 13.051" N
646	Id#355	J P Nagar (Amroha)	78° 12' 2.365" E	28° 55' 5.467" N
647	Id#356	J P Nagar (Amroha)	78° 12' 9.013" E	28° 54' 25.799" N
648	Id#357	J P Nagar (Amroha)	78° 12' 5.989" E	28° 54' 9.839" N
649	Id#358	J P Nagar (Amroha)	78° 11' 53.756" E	28° 53' 56.607" N
650	Id#359	J P Nagar (Amroha)	78° 11' 41.682" E	28° 53' 51.602" N
651	Id#360	J P Nagar (Amroha)	78° 11' 4.917" E	28° 53' 45.786" N

652	Id#361	J P Nagar (Amroha)	78° 10' 45.608" E	28° 53' 47.344" N
653	Id#362	J P Nagar (Amroha)	78° 10' 31.209" E	28° 53' 55.926" N
654	Id#363	J P Nagar (Amroha)	78° 10' 23.242" E	28° 54' 6.195" N
655	Id#364	J P Nagar (Amroha)	78° 10' 25.357" E	28° 53' 45.127" N
656	Id#365	J P Nagar (Amroha)	78° 10' 27.504" E	28° 53' 25.606" N
657	Id#366	J P Nagar (Amroha)	78° 10' 26.048" E	28° 53' 10.508" N
658	Id#367	J P Nagar (Amroha)	78° 10' 18.881" E	28° 52' 55.272" N
659	Id#368	J P Nagar (Amroha)	78° 10' 19.832" E	28° 52' 38.514" N
660	Id#369	J P Nagar (Amroha)	78° 10' 18.044" E	28° 52' 28.636" N
661	Id#370	J P Nagar (Amroha)	78° 10' 8.144" E	28° 52' 14.911" N
662	Id#371	J P Nagar (Amroha)	78° 9' 56.504" E	28° 52' 6.289" N
663	Id#372	J P Nagar (Amroha)	78° 10' 16.879" E	28° 51' 53.041" N
664	Id#373	J P Nagar (Amroha)	78° 10' 22.790" E	28° 51' 41.657" N
665	Id#374	J P Nagar (Amroha)	78° 10' 24.476" E	28° 51' 20.199" N
666	Id#375	J P Nagar (Amroha)	78° 10' 25.515" E	28° 50' 57.737" N
667	Id#376	J P Nagar (Amroha)	78° 10' 25.919" E	28° 50' 49.086" N
668	Id#377	J P Nagar (Amroha)	78° 10' 34.644" E	28° 50' 41.487" N
669	Id#378	J P Nagar (Amroha)	78° 10' 43.795" E	28° 50' 28.266" N
670	Id#379	J P Nagar (Amroha)	78° 10' 47.239" E	28° 50' 21.601" N
671	Id#380	J P Nagar (Amroha)	78° 10' 48.989" E	28° 50' 9.844" N
672	Id#381	J P Nagar (Amroha)	78° 10' 46.639" E	28° 49' 59.638" N
673	Id#382	J P Nagar (Amroha)	78° 10' 47.058" E	28° 49' 51.267" N
674	Id#383	J P Nagar (Amroha)	78° 10' 46.086" E	28° 49' 42.297" N
675	Id#384	J P Nagar (Amroha)	78° 10' 39.529" E	28° 49' 30.138" N
676	Id#385	J P Nagar (Amroha)	78° 10' 39.370" E	28° 49' 13.819" N
677	Id#386	J P Nagar (Amroha)	78° 10' 41.669" E	28° 48' 59.702" N
678	Id#387	J P Nagar (Amroha)	78° 10' 43.807" E	28° 48' 46.578" N
679	Id#388	J P Nagar (Amroha)	78° 10' 53.682" E	28° 48' 33.183" N
680	Id#389	J P Nagar (Amroha)	78° 11' 4.217" E	28° 48' 18.893" N
681	Id#390	J P Nagar (Amroha)	78° 11' 12.806" E	28° 48' 3.865" N
682	Id#391	J P Nagar (Amroha)	78° 11' 11.900" E	28° 47' 45.825" N
683	Id#392	J P Nagar (Amroha)	78° 11' 8.378" E	28° 47' 39.212" N
684	Id#393	J P Nagar (Amroha)	78° 11' 1.899" E	28° 47' 31.588" N
685	Id#394	J P Nagar (Amroha)	78° 10' 53.469" E	28° 47' 22.101" N
686	Id#395	J P Nagar (Amroha)	78° 10' 39.766" E	28° 47' 6.680" N
687	Id#396	J P Nagar (Amroha)	78° 10' 23.555" E	28° 46' 48.467" N
688	Id#397	J P Nagar (Amroha)	78° 10' 14.836" E	28° 46' 38.496" N
689	Id#398	J P Nagar (Amroha)	78° 10' 4.890" E	28° 46' 26.840" N
690	Id#399	J P Nagar (Amroha)	78° 9' 50.594" E	28° 46' 11.355" N
691	Id#400	J P Nagar (Amroha)	78° 9' 40.233" E	28° 46' 0.006" N
692	Id#401	J P Nagar (Amroha)	78° 9' 32.121" E	28° 45' 51.095" N
693	Id#402	J P Nagar (Amroha)	78° 9' 24.052" E	28° 45' 42.233" N
694	Id#403	Hapur	78° 9' 14.386" E	28° 45' 31.585" N
695	Id#404	Hapur	78° 9' 7.081" E	28° 45' 25.445" N
696	Id#405	Hapur	78° 8' 58.389" E	28° 45' 18.646" N
697	Id#406	Hapur	78° 8' 47.936" E	28° 45' 10.895" N

698	Id#407	Hapur	78° 8' 38.629" E	28° 45' 6.982" N
699	Id#408	Hapur	78° 8' 32.579" E	28° 45' 5.786" N
700	Id#409	Hapur	78° 8' 26.387" E	28° 45' 5.503" N
701	Id#410	Hapur	78° 8' 19.218" E	28° 45' 6.332" N
702	Id#411	Hapur	78° 8' 11.434" E	28° 45' 8.768" N
703	Id#412	Hapur	78° 8' 4.462" E	28° 45' 12.671" N
704	Id#413	Hapur	78° 7' 58.023" E	28° 45' 18.569" N
705	Id#414	Hapur	78° 7' 50.379" E	28° 45' 22.088" N
706	Id#415	Hapur	78° 7' 39.332" E	28° 45' 27.206" N
707	Id#416	Hapur	78° 7' 28.480" E	28° 45' 35.380" N
708	Id#417	Hapur	78° 7' 25.068" E	28° 45' 38.604" N
709	Id#418	Hapur	78° 7' 20.835" E	28° 45' 42.062" N
710	Id#419	Hapur	78° 7' 15.786" E	28° 45' 48.135" N
711	Id#420	Hapur	78° 7' 12.252" E	28° 45' 55.049" N
712	Id#421	Hapur	78° 7' 10.509" E	28° 46' 2.141" N
713	Id#422	Hapur	78° 7' 1.819" E	28° 46' 4.778" N
714	Id#423	Hapur	78° 6' 50.172" E	28° 46' 8.476" N
715	Id#424	Hapur	78° 6' 39.080" E	28° 46' 14.209" N
716	Id#425	Hapur	78° 6' 30.608" E	28° 46' 20.512" N
717	Id#426	Hapur	78° 6' 24.805" E	28° 46' 25.859" N
718	Id#427	Hapur	78° 6' 15.878" E	28° 46' 31.096" N
719	Id#428	Hapur	78° 6' 8.008" E	28° 46' 38.813" N
720	Id#429	Hapur	78° 6' 1.068" E	28° 46' 47.184" N
721	Id#430	Hapur	78° 5' 53.620" E	28° 46' 53.924" N
722	Id#431	Hapur	78° 5' 48.169" E	28° 46' 57.179" N
723	Id#432	Hapur	78° 5' 43.051" E	28° 46' 57.404" N
724	Id#433	Hapur	78° 5' 35.081" E	28° 46' 59.054" N
725	Id#434	Hapur	78° 5' 28.595" E	28° 47' 1.743" N
726	Id#435	Hapur	78° 5' 25.194" E	28° 47' 3.762" N
727	Id#436	Hapur	78° 5' 18.746" E	28° 47' 8.739" N
728	Id#437	Hapur	78° 5' 14.538" E	28° 47' 12.941" N
729	Id#438	Hapur	78° 4' 54.794" E	28° 47' 35.975" N
730	Id#439	Hapur	78° 4' 48.266" E	28° 47' 46.432" N
731	Id#440	Hapur	78° 4' 46.368" E	28° 47' 50.602" N
732	Id#441	Hapur	78° 4' 44.490" E	28° 47' 56.712" N
733	Id#442	Hapur	78° 4' 43.727" E	28° 47' 59.890" N
734	Id#443	Hapur	78° 4' 42.941" E	28° 48' 2.069" N
735	Id#444	Hapur	78° 4' 41.003" E	28° 48' 5.011" N
736	Id#445	Hapur	78° 4' 38.609" E	28° 48' 8.644" N
737	Id#446	Hapur	78° 4' 35.973" E	28° 48' 11.472" N
738	Id#447	Hapur	78° 4' 29.760" E	28° 48' 18.322" N
739	Id#448	Hapur	78° 4' 24.625" E	28° 48' 27.506" N
740	Id#449	Hapur	78° 4' 19.966" E	28° 48' 38.117" N
741	Id#450	Hapur	78° 4' 18.207" E	28° 48' 42.090" N
742	Id#451	Hapur	78° 4' 16.261" E	28° 48' 46.200" N
743	Id#452	Hapur	78° 4' 14.979" E	28° 48' 50.250" N

744	Id#453	Hapur	78° 4' 13.825" E	28° 48' 54.336" N
745	Id#454	Hapur	78° 4' 12.769" E	28° 48' 56.125" N
746	Id#455	Hapur	78° 4' 9.753" E	28° 49' 0.017" N
747	Id#456	Hapur	78° 4' 6.410" E	28° 49' 5.078" N
748	Id#457	Hapur	78° 4' 4.264" E	28° 49' 8.878" N
749	Id#458	Hapur	78° 4' 1.931" E	28° 49' 14.809" N
750	Id#459	Hapur	78° 4' 0.125" E	28° 49' 18.996" N
751	Id#460	Hapur	78° 3' 57.818" E	28° 49' 24.991" N
752	Id#461	Hapur	78° 3' 56.764" E	28° 49' 26.902" N
753	Id#462	Hapur	78° 3' 54.794" E	28° 49' 29.737" N
754	Id#463	Hapur	78° 3' 52.700" E	28° 49' 33.286" N
755	Id#464	Hapur	78° 3' 51.239" E	28° 49' 36.308" N
756	Id#465	Hapur	78° 3' 48.838" E	28° 49' 40.468" N
757	Id#466	Hapur	78° 3' 46.375" E	28° 49' 45.475" N
758	Id#467	Hapur	78° 3' 44.419" E	28° 49' 48.798" N
759	Id#468	Hapur	78° 3' 41.794" E	28° 49' 53.232" N
760	Id#469	Hapur	78° 3' 38.910" E	28° 49' 58.539" N
761	Id#470	Hapur	78° 3' 36.915" E	28° 50' 3.379" N
762	Id#471	Hapur	78° 3' 36.080" E	28° 50' 6.735" N
763	Id#472	Hapur	78° 3' 35.721" E	28° 50' 9.292" N
764	Id#473	Hapur	78° 3' 34.044" E	28° 50' 11.971" N
765	Id#474	Hapur	78° 3' 32.070" E	28° 50' 15.125" N
766	Id#475	Hapur	78° 3' 30.353" E	28° 50' 18.019" N
767	Id#476	Hapur	78° 3' 28.758" E	28° 50' 21.344" N
768	Id#477	Hapur	78° 3' 27.843" E	28° 50' 23.930" N
769	Id#478	Hapur	78° 3' 26.686" E	28° 50' 28.678" N
770	Id#479	Hapur	78° 3' 25.402" E	28° 50' 33.320" N
771	Id#480	Hapur	78° 3' 23.827" E	28° 50' 37.653" N
772	Id#481	Hapur	78° 3' 21.989" E	28° 50' 42.978" N
773	Id#482	Hapur	78° 3' 19.926" E	28° 50' 47.404" N
774	Id#483	Hapur	78° 3' 17.994" E	28° 50' 51.006" N
775	Id#484	Hapur	78° 3' 15.705" E	28° 50' 55.472" N
776	Id#485	Hapur	78° 3' 10.385" E	28° 50' 55.892" N
777	Id#486	Hapur	78° 3' 3.308" E	28° 50' 56.944" N
778	Id#487	Hapur	78° 2' 56.597" E	28° 50' 59.184" N
779	Id#488	Hapur	78° 2' 51.328" E	28° 51' 1.985" N
780	Id#489	Hapur	78° 2' 45.953" E	28° 51' 6.173" N
781	Id#490	Hapur	78° 2' 41.601" E	28° 51' 11.198" N
782	Id#491	Hapur	78° 2' 36.649" E	28° 51' 20.319" N
783	Id#492	Hapur	78° 2' 27.375" E	28° 51' 38.864" N
784	Id#493	Hapur	78° 2' 19.921" E	28° 51' 53.768" N
785	Id#494	Hapur	78° 2' 13.874" E	28° 52' 5.456" N
786	Id#495	Hapur	78° 2' 10.442" E	28° 52' 12.103" N
787	Id#496	Hapur	78° 2' 3.360" E	28° 52' 26.284" N
788	Id#497	Hapur	78° 1' 57.477" E	28° 52' 38.065" N
789	Id#498	Hapur	78° 1' 53.127" E	28° 52' 46.646" N

790	Id#499	Meerut	78° 1' 50.934" E	28° 52' 50.703" N
791	Id#500	Meerut	78° 1' 48.284" E	28° 52' 56.501" N
792	Id#501	Meerut	78° 1' 43.472" E	28° 53' 8.543" N
793	Id#502	Meerut	78° 1' 42.246" E	28° 53' 13.569" N
794	Id#503	Meerut	78° 1' 41.664" E	28° 53' 17.882" N
795	Id#504	Meerut	78° 1' 41.106" E	28° 53' 27.461" N
796	Id#505	Meerut	78° 1' 42.265" E	28° 53' 40.991" N
797	Id#506	Meerut	78° 1' 43.936" E	28° 53' 53.583" N
798	Id#507	Meerut	78° 1' 44.430" E	28° 53' 57.142" N
799	Id#508	Meerut	78° 1' 43.685" E	28° 54' 1.118" N
800	Id#509	Meerut	78° 1' 42.621" E	28° 54' 4.580" N
801	Id#510	Meerut	78° 1' 41.045" E	28° 54' 10.203" N
802	Id#511	Meerut	78° 1' 37.909" E	28° 54' 21.958" N
803	Id#512	Meerut	78° 1' 36.037" E	28° 54' 28.361" N
804	Id#513	Meerut	78° 1' 32.636" E	28° 54' 41.313" N
805	Id#514	Meerut	78° 1' 28.399" E	28° 54' 56.302" N
806	Id#515	Meerut	78° 1' 23.694" E	28° 55' 12.931" N
807	Id#516	Meerut	78° 1' 20.122" E	28° 55' 25.553" N
808	Id#517	Meerut	78° 1' 16.647" E	28° 55' 38.896" N
809	Id#518	Meerut	78° 1' 15.430" E	28° 55' 46.145" N
810	Id#519	Meerut	78° 1' 14.718" E	28° 55' 56.594" N
811	Id#520	Meerut	78° 1' 14.302" E	28° 56' 2.202" N
812	Id#521	Meerut	78° 1' 13.909" E	28° 56' 7.142" N
813	Id#522	Meerut	78° 1' 13.416" E	28° 56' 16.383" N
814	Id#523	Meerut	78° 1' 12.657" E	28° 56' 29.024" N
815	Id#524	Meerut	78° 1' 12.078" E	28° 56' 40.115" N
816	Id#525	Meerut	78° 1' 11.711" E	28° 56' 47.423" N
817	Id#526	Meerut	78° 1' 11.020" E	28° 56' 56.472" N
818	Id#527	Meerut	78° 1' 10.699" E	28° 57' 0.857" N
819	Id#528	Meerut	78° 1' 9.970" E	28° 57' 12.274" N
820	Id#529	Meerut	78° 1' 9.484" E	28° 57' 22.596" N
821	Id#530	Meerut	78° 1' 9.232" E	28° 57' 28.182" N
822	Id#531	Meerut	78° 1' 8.696" E	28° 57' 35.871" N
823	Id#532	Meerut	78° 1' 8.044" E	28° 57' 44.947" N
824	Id#533	Meerut	78° 1' 7.234" E	28° 57' 49.485" N
825	Id#534	Meerut	78° 1' 5.514" E	28° 57' 54.422" N
826	Id#535	Meerut	78° 1' 1.829" E	28° 58' 5.184" N
827	Id#536	Meerut	78° 0' 58.596" E	28° 58' 14.212" N
828	Id#537	Meerut	78° 0' 56.137" E	28° 58' 22.627" N
829	Id#538	Meerut	78° 0' 53.793" E	28° 58' 33.048" N
830	Id#539	Meerut	78° 0' 53.113" E	28° 58' 39.833" N
831	Id#540	Meerut	78° 0' 53.361" E	28° 58' 47.627" N
832	Id#541	Meerut	78° 0' 55.739" E	28° 58' 58.907" N
833	Id#542	Meerut	78° 0' 59.132" E	28° 59' 9.023" N
834	Id#543	Meerut	78° 1' 2.200" E	28° 59' 16.251" N
835	Id#544	Meerut	78° 1' 6.771" E	28° 59' 24.788" N

836	Id#545	Meerut	78° 1' 9.080" E	28° 59' 31.449" N
837	Id#546	Meerut	78° 1' 9.010" E	28° 59' 36.031" N
838	Id#547	Meerut	78° 1' 8.713" E	28° 59' 41.571" N
839	Id#548	Meerut	78° 1' 8.380" E	28° 59' 48.038" N
840	Id#549	Meerut	78° 1' 7.924" E	28° 59' 58.388" N
841	Id#550	Meerut	78° 1' 7.549" E	29° 0' 6.777" N
842	Id#551	Meerut	78° 1' 6.982" E	29° 0' 15.238" N
843	Id#552	Meerut	78° 1' 6.780" E	29° 0' 19.176" N
844	Id#553	Meerut	78° 1' 1.015" E	29° 0' 19.325" N
845	Id#554	Meerut	78° 0' 51.964" E	29° 0' 19.802" N
846	Id#555	Meerut	78° 0' 42.000" E	29° 0' 21.994" N
847	Id#556	Meerut	78° 0' 32.822" E	29° 0' 25.997" N
848	Id#557	Meerut	78° 0' 25.249" E	29° 0' 32.063" N
849	Id#558	Meerut	78° 0' 19.863" E	29° 0' 39.724" N
850	Id#559	Meerut	78° 0' 17.080" E	29° 0' 48.392" N
851	Id#560	Meerut	78° 0' 16.878" E	29° 0' 55.603" N
852	Id#561	Meerut	78° 0' 12.518" E	29° 0' 58.242" N
853	Id#562	Meerut	78° 0' 9.569" E	29° 1' 0.182" N
854	Id#563	Meerut	78° 0' 2.294" E	29° 1' 1.100" N
855	Id#564	Meerut	77° 59' 54.614" E	29° 1' 3.478" N
856	Id#565	Meerut	77° 59' 48.523" E	29° 1' 6.731" N
857	Id#566	Meerut	77° 59' 46.153" E	29° 1' 8.430" N
858	Id#567	Meerut	77° 59' 33.952" E	29° 1' 14.912" N
859	Id#568	Meerut	77° 59' 28.832" E	29° 1' 17.357" N
860	Id#569	Meerut	77° 59' 23.903" E	29° 1' 19.871" N
861	Id#570	Meerut	77° 59' 18.824" E	29° 1' 22.769" N
862	Id#571	Meerut	77° 59' 13.510" E	29° 1' 25.583" N
863	Id#572	Meerut	77° 59' 9.561" E	29° 1' 27.707" N
864	Id#573	Meerut	77° 59' 5.903" E	29° 1' 29.536" N
865	Id#574	Meerut	77° 59' 1.130" E	29° 1' 32.139" N
866	Id#575	Meerut	77° 58' 47.968" E	29° 1' 40.263" N
867	Id#576	Meerut	77° 58' 45.344" E	29° 1' 42.757" N
868	Id#577	Meerut	77° 58' 40.728" E	29° 1' 46.316" N
869	Id#578	Meerut	77° 58' 36.847" E	29° 1' 50.498" N
870	Id#579	Meerut	77° 58' 33.390" E	29° 1' 56.009" N
871	Id#580	Meerut	77° 58' 31.439" E	29° 2' 1.126" N
872	Id#581	Meerut	77° 58' 30.419" E	29° 2' 7.355" N
873	Id#582	Meerut	77° 58' 29.149" E	29° 2' 12.349" N
874	Id#583	Meerut	77° 58' 28.764" E	29° 2' 19.028" N
875	Id#584	Meerut	77° 58' 28.710" E	29° 2' 25.714" N
876	Id#585	Meerut	77° 58' 29.156" E	29° 2' 34.536" N
877	Id#586	Meerut	77° 58' 29.892" E	29° 2' 42.214" N
878	Id#587	Meerut	77° 58' 29.953" E	29° 2' 46.449" N
879	Id#588	Meerut	77° 58' 29.644" E	29° 2' 51.344" N
880	Id#589	Meerut	77° 58' 29.651" E	29° 2' 56.555" N
881	Id#590	Meerut	77° 58' 28.806" E	29° 3' 0.472" N

882	Id#591	Meerut	77° 58' 26.565" E	29° 3' 8.400" N
883	Id#592	Meerut	77° 58' 24.714" E	29° 3' 14.231" N
884	Id#593	Meerut	77° 58' 24.016" E	29° 3' 20.406" N
885	Id#594	Meerut	77° 58' 24.493" E	29° 3' 25.711" N
886	Id#595	Meerut	77° 58' 25.950" E	29° 3' 30.876" N
887	Id#596	Meerut	77° 58' 28.391" E	29° 3' 35.998" N
888	Id#597	Meerut	77° 58' 30.595" E	29° 3' 39.778" N
889	Id#598	Meerut	77° 58' 29.088" E	29° 3' 45.307" N
890	Id#599	Meerut	77° 58' 28.620" E	29° 3' 50.954" N
891	Id#600	Meerut	77° 58' 28.595" E	29° 3' 54.102" N
892	Id#601	Meerut	77° 58' 27.662" E	29° 3' 58.499" N
893	Id#602	Meerut	77° 58' 27.243" E	29° 4' 2.635" N
894	Id#603	Meerut	77° 58' 27.307" E	29° 4' 7.843" N
895	Id#604	Meerut	77° 58' 27.820" E	29° 4' 13.475" N
896	Id#605	Meerut	77° 58' 28.888" E	29° 4' 18.431" N
897	Id#606	Meerut	77° 58' 29.441" E	29° 4' 21.014" N
898	Id#607	Meerut	77° 58' 30.083" E	29° 4' 26.102" N
899	Id#608	Meerut	77° 58' 30.536" E	29° 4' 29.901" N
900	Id#609	Meerut	77° 58' 30.502" E	29° 4' 34.556" N
901	Id#610	Meerut	77° 58' 31.154" E	29° 4' 39.552" N
902	Id#611	Meerut	77° 58' 32.763" E	29° 4' 47.066" N
903	Id#612	Meerut	77° 58' 34.379" E	29° 4' 56.160" N
904	Id#613	Meerut	77° 58' 35.284" E	29° 5' 4.636" N
905	Id#614	Meerut	77° 58' 36.069" E	29° 5' 7.937" N
906	Id#615	Meerut	77° 58' 38.787" E	29° 5' 14.234" N
907	Id#616	Meerut	77° 58' 38.434" E	29° 5' 20.613" N
908	Id#617	Meerut	77° 58' 39.781" E	29° 5' 27.811" N
909	Id#618	Meerut	77° 58' 42.727" E	29° 5' 34.456" N
910	Id#619	Meerut	77° 58' 44.231" E	29° 5' 37.863" N
911	Id#620	Meerut	77° 58' 45.677" E	29° 5' 42.212" N
912	Id#621	Meerut	77° 58' 48.417" E	29° 5' 48.036" N
913	Id#622	Meerut	77° 58' 52.388" E	29° 5' 53.284" N
914	Id#623	Meerut	77° 58' 58.237" E	29° 5' 58.326" N
915	Id#624	Meerut	77° 59' 6.142" E	29° 6' 2.487" N
916	Id#625	Meerut	77° 59' 14.973" E	29° 6' 4.800" N
917	Id#626	Meerut	77° 59' 24.181" E	29° 6' 5.123" N
918	Id#627	Meerut	77° 59' 30.555" E	29° 6' 4.214" N
919	Id#628	Meerut	77° 59' 37.811" E	29° 6' 11.982" N
920	Id#629	Meerut	77° 59' 38.886" E	29° 6' 19.424" N
921	Id#630	Meerut	77° 59' 40.445" E	29° 6' 29.168" N
922	Id#631	Meerut	77° 59' 42.957" E	29° 6' 37.485" N
923	Id#632	Meerut	77° 59' 43.188" E	29° 6' 43.363" N
924	Id#633	Meerut	77° 59' 40.470" E	29° 6' 44.675" N
925	Id#634	Meerut	77° 59' 34.517" E	29° 6' 47.660" N
926	Id#635	Meerut	77° 59' 31.821" E	29° 6' 49.014" N
927	Id#636	Meerut	77° 59' 27.525" E	29° 6' 51.367" N

928	Id#637	Meerut	77° 59' 20.929" E	29° 6' 56.524" N
929	Id#638	Meerut	77° 59' 17.822" E	29° 6' 59.651" N
930	Id#639	Meerut	77° 59' 13.415" E	29° 7' 5.462" N
931	Id#640	Meerut	77° 59' 9.032" E	29° 7' 12.860" N
932	Id#641	Meerut	77° 59' 7.339" E	29° 7' 15.497" N
933	Id#642	Meerut	77° 59' 3.971" E	29° 7' 21.070" N
934	Id#643	Meerut	77° 59' 1.895" E	29° 7' 27.110" N
935	Id#644	Meerut	77° 59' 1.206" E	29° 7' 32.485" N
936	Id#645	Meerut	77° 59' 1.700" E	29° 7' 38.779" N
937	Id#646	Meerut	77° 59' 0.204" E	29° 7' 45.660" N
938	Id#647	Meerut	77° 58' 57.122" E	29° 7' 51.112" N
939	Id#648	Meerut	77° 58' 55.446" E	29° 7' 56.120" N
940	Id#649	Meerut	77° 58' 54.766" E	29° 8' 0.430" N
941	Id#650	Meerut	77° 58' 48.154" E	29° 8' 6.214" N
942	Id#651	Meerut	77° 58' 43.403" E	29° 8' 13.268" N
943	Id#652	Meerut	77° 58' 40.671" E	29° 8' 22.045" N
944	Id#653	Meerut	77° 58' 40.823" E	29° 8' 31.144" N
945	Id#654	Meerut	77° 58' 43.021" E	29° 8' 38.172" N
946	Id#655	Meerut	77° 58' 47.299" E	29° 8' 45.836" N
947	Id#656	Meerut	77° 58' 52.649" E	29° 8' 52.252" N
948	Id#657	Meerut	77° 58' 57.555" E	29° 8' 58.598" N
949	Id#658	Meerut	77° 59' 1.987" E	29° 9' 4.682" N
950	Id#659	Meerut	77° 59' 7.269" E	29° 9' 11.453" N
951	Id#660	Meerut	77° 59' 1.294" E	29° 9' 17.809" N
952	Id#661	Meerut	77° 58' 55.424" E	29° 9' 24.201" N
953	Id#662	Meerut	77° 58' 51.570" E	29° 9' 31.682" N
954	Id#663	Meerut	77° 58' 50.131" E	29° 9' 37.949" N
955	Id#664	Meerut	77° 58' 50.120" E	29° 9' 44.341" N
956	Id#665	Meerut	77° 58' 49.271" E	29° 9' 50.947" N
957	Id#666	Meerut	77° 58' 49.065" E	29° 9' 59.320" N
958	Id#667	Meerut	77° 58' 48.857" E	29° 10' 6.201" N
959	Id#668	Meerut	77° 58' 45.163" E	29° 10' 12.480" N
960	Id#669	Meerut	77° 58' 40.687" E	29° 10' 20.774" N
961	Id#670	Meerut	77° 58' 36.098" E	29° 10' 25.407" N
962	Id#671	Meerut	77° 58' 31.547" E	29° 10' 32.540" N
963	Id#672	Meerut	77° 58' 29.049" E	29° 10' 41.349" N
964	Id#673	Meerut	77° 58' 29.429" E	29° 10' 50.420" N
965	Id#674	Meerut	77° 58' 32.211" E	29° 10' 58.222" N
966	Id#675	Meerut	77° 58' 37.126" E	29° 11' 5.167" N
967	Id#676	Meerut	77° 58' 39.701" E	29° 11' 7.948" N
968	Id#677	Meerut	77° 58' 44.846" E	29° 11' 15.580" N
969	Id#678	Meerut	77° 58' 47.142" E	29° 11' 22.927" N
970	Id#679	Meerut	77° 58' 48.668" E	29° 11' 28.831" N
971	Id#680	Meerut	77° 58' 46.728" E	29° 11' 32.994" N
972	Id#681	Meerut	77° 58' 43.855" E	29° 11' 39.161" N
973	Id#682	Meerut	77° 58' 41.886" E	29° 11' 43.487" N

974	Id#683	Meerut	77° 58' 38.451" E	29° 11' 51.872" N
975	Id#684	Meerut	77° 58' 37.136" E	29° 12' 0.016" N
976	Id#685	Meerut	77° 58' 35.928" E	29° 12' 10.279" N
977	Id#686	Meerut	77° 58' 34.784" E	29° 12' 20.002" N
978	Id#687	Meerut	77° 58' 34.128" E	29° 12' 25.504" N
979	Id#688	Meerut	77° 58' 32.826" E	29° 12' 29.624" N
980	Id#689	Meerut	77° 58' 30.599" E	29° 12' 36.586" N
981	Id#690	Meerut	77° 58' 26.604" E	29° 12' 48.486" N
982	Id#691	Meerut	77° 58' 22.474" E	29° 12' 57.849" N
983	Id#692	Meerut	77° 58' 19.072" E	29° 13' 6.146" N
984	Id#693	Meerut	77° 58' 18.082" E	29° 13' 17.889" N
985	Id#694	Meerut	77° 58' 20.632" E	29° 13' 26.687" N
986	Id#695	Meerut	77° 58' 28.023" E	29° 13' 38.396" N
987	Id#696	Meerut	77° 58' 33.046" E	29° 13' 45.903" N
988	Id#697	Meerut	77° 58' 39.466" E	29° 13' 55.394" N
989	Id#698	Meerut	77° 58' 46.214" E	29° 14' 5.391" N
990	Id#699	Meerut	77° 58' 54.015" E	29° 14' 16.936" N
991	Id#700	Meerut	77° 59' 8.180" E	29° 14' 36.993" N
992	Id#701	Meerut	77° 59' 15.981" E	29° 14' 47.540" N

## ANNEXURE- IV

## LIST OF VILLAGES WITH AREA COMING UNDER ECO-SENSITIVE ZONE OF HASTINAPUR WILDLIFE SANCTUARY ALONG WITH GEO-COORDINATES

District Name and tehsil Name	S.No .	Village Name	Total area of the village falling under the Eco-Sensitive zone (in hectares )	GPS Location					
				North			East		
				De g	Mi n	Sec	De g	Mi n	Sec
1	2	3	4	5	6	7	8	9	
Muzaffrnagar/ Jansath	1	SAMANA URF RAMRAJ	197.173	29°	15'	1.526" N	77°	59'	26.542" E
	2	HASAMPURA	99.834	29°	15'	18.257" N	77°	59'	12.126" E
	3	PUTTHI IBRAHIMPUR	216.2742	29°	15'	51.509" N	77°	58'	41.040" E
	4	BHUMMA	63.305	29°	16'	27.910" N	77°	57'	22.434" E
	5	MUBARIKPUR	50.164	29°	16'	37.641" N	77°	57'	15.155" E
	6	KITHODA	149	29°	17'	12.597" N	77°	57'	11.920" E
	7	RASULPUR	96.211	29°	18'	4.381" N	77°	57'	5.985" E
	8	SHIVPURI	178.822	29°	19'	18.21" N	77°	58'	38.82" E
	9	SIKHREDA	339.466	29°	18'	33.228" N	77°	58'	18.642" E
	10	MAHMOODPUR BANGER	290.5658	29°	17'	51.55" N	77°	57'	49.175" E
	11	BABRA	12.935	29°	18'	33.061" N	77°	57'	27.006" E
	12	JAMALPUR BANGER	223.073	29°	18'	42.890" N	77°	57'	25.613" E
	13	KILAPUR JASMOUR	165.281	29°	19'	48.042" N	77°	58'	20.082" E
	14	SIKANDERPUR	0.56	29°	20'	1.847" N	77°	58'	1.422" E
	15	JADWAD	13.608	29°	20'	40.097" N	77°	58'	4.415" E
	16	KASAMPUR KHOLA	125.081	29°	21'	15.195" N	77°	58'	17.928" E
	17	KATIYA	127.815	29°	21'	44.068" N	77°	57'	57.384" E
	18	TANDEDA	88.984	29°	22'	21.418" N	77°	57'	31.845" E
	19	KAKROLI	115.428	29°	23'	19.130" N	77°	57'	4.560" E
	20	NIZAMPUR	60.036	29°	23'	11.499" N	77°	57'	41.712" E
	21	BEHDA SADAT	83.958	29°	24'	30.217" N	77°	57'	24.902" E

	22	DARIYAVPUR	41.608	29°	24'	35.664 " N	77°	58'	04.840 " E
	23	KADI	24.522	29°	24'	09.13" N	77°	57'	57" E
	24	TIPERPUR	55.372	29°	21'	41.168 " N	77°	58'	42.332 " E
	25	BHUVAPUR	100.768	29°	27'	06.914 " N	77°	57'	29.718 " E
	26	DARIYABAD	8.071	29°	27'	29.008 " N	77°	57'	28.009 " E
	27	KHARPUR	123.045	29°	25'	31.491 " N	77°	57'	23.415 " E
	28	CHORAWALA	129.428	29°	26'	25.537 " N	77°	57'	8.393" E
	29	BHEDAHERI	14.4803	29°	27'	7.470" N	77°	56'	52.573 " E
Muzaffrnagar/ Jansath	30	MORNA	70.858	29°	27'	47.556 " N	77°	56'	50.859 " E
	31	CHACHROLI	124.844	29°	29'	0.807" N	77°	56'	34.756 " E
	32	SHUKRTARI	147.054	29°	29'	23.053 " N	77°	56'	23.661 " E
	33	VAJRABAD	12.78	29°	29'	44.037 " N	77°	56'	25.847 " E
	34	BHOKERHEDI	321.807	29°	30'	28.747 " N	77°	56'	48.229 " E
	35	SIKRI	350.24	29°	32'	18.002 " N	77°	54'	37.164 " E
	36	LALPUR	0.54	29°	32'	36.011 " N	77°	54'	25.164 " E
Muzaffrnagar/ Sadar	37	BASEDA	540.221	29°	33'	14.680 " N	77°	54'	1.917" E
	38	JINDAWALA	131.0847	29°	35'	16.064 " N	77°	55'	11.922 " E
	39	ALMAWALA	193.5378	29°	34'	58.056 " N	77°	57'	5.153" E
	40	KANEWALI BAKSHIRAM	81.4516	29°	34'	44.383 " N	77°	57'	59.553 " E
	41	SHAHDRRA	43.8876	29°	34'	36.204 " N	77°	58'	25.566 " E
Muzaffrnagar/ Jansath	42	MAJLISPUR	1023.027	29°	34'	0.873" N	77°	59'	53.720 " E
	43	LUKADADI	297.937	29°	33'	12.598 " N	78°	0'	9.409" E
	44	SHAJAHAPUR	270.422	29°	31'	25.31" N	78°	0'	13.80" E
	45	FARIDPUR	49	29°	34'	39.697 " N	77°	56'	37.997 " E
	46	MANSOORPUR	36	29°	34'	44.512 " N	77°	55'	52.970 " E
	47	HAIJIPUR KHADAR	123	29°	34'	46.331 " N	77°	58'	48.410 " E
	48	PUR KAZI RURAL	219	29°	35'	17.423 " N	77°	56'	10.414 " E
	49	KALEWALA	232	29°	36'	1.706" N	77°	55'	49.184 " E
	50	TUGLAKPUR	652	29°	36'	25.760 " N	77°	54'	54.299 " E
	51	UDYAWALI	351	29°	36'	47.763 " N	77°	57'	57.321 " E
	52	BAHMANWALA	112	29°	37'	18.433	77°	55'	42.643

Muzaffrnagar/ Sadar					" N			" E	
	53	SUHELI	295	29°	37'	4.823" N	77°	56'	28.028 " E
	54	MANDANWALA	164	29°	37'	50.827 " N	77°	55'	48.370 " E
	55	CHAMRAWALA	348	29°	37'	35.927 " N	77°	57'	6.466" E
	56	AIKI	73	29°	38'	15.937 " N	77°	58'	29.026 " E
	57	BHAINSLIWALA	145	29°	38'	15.859 " N	77°	57'	25.999 " E
	58	GODHNA	605	29°	37'	37.673 " N	77°	54'	21.448 " E
	59	BADHIWALA	220	29°	37'	52.155 " N	77°	58'	10.653 " E
	60	SHAMASHPUR	131	29°	38'	33.843 " N	77°	55'	11.836 " E
	61	JHABARPUR	213	29°	38'	32.233 " N	77°	54'	25.167 " E
	62	SHERPUR	506	29°	38'	42.143 " N	77°	56'	21.352 " E
	63	RAZKALLAPUR	165	29°	38'	49.116 " N	77°	57'	24.922 " E
	64	HUSAINPUR	185	29°	39'	15.773 " N	77°	55'	23.043 " E
	65	MIRZAPUR	264	29°	39'	17.636 " N	77°	54'	20.943 " E
	66	PANCHLI	112	29°	39'	48.823 " N	77°	57'	37.906 " E
	67	FARAKHPUR	36	29°	39'	58.729 " N	77°	58'	2.422" E
	68	BAIKUNTHPUR	185	29°	39'	41.489 " N	77°	55'	56.999 " E
	69	KHERKI	220	29°	39'	45.099 " N	77°	56'	39.718 " E
	70	CHANDAN	18	29°	39'	46.517 " N	77°	54'	33.413 " E
	71	BHADOLA	20	29°	40'	27.877 " N	77°	56'	30.885 " E
	72	MARAKPUR	298	29°	40'	6.568" N	77°	55'	19.573 " E
	Muzaffrnagar/ Sadar	73	BHADOLI	42	29°	40'	20.390 " N	77°	56'
74		NARUMAZRA	157	29°	40'	39.295 " N	77°	55'	22.103 " E
75		BUCHHA	103	29°	40'	29.180 " N	77°	54'	18.726 " E
76		DADUPUR	79	29°	41'	9.085" N	77°	56'	6.936" E
77		NANUPUR	233	29°	41'	15.357 " N	77°	55'	34.467 " E
78		NASRULLAPUR	75	29°	40'	57.620 " N	77°	54'	9.782" E
79		NURNAGAR	168	29°	41'	11.622 " N	77°	54'	43.748 " E
80		BAHLOLPUR	201	29°	41'	48.146 " N	77°	55'	52.428 " E
81		DAMAATPATTI	20	29°	42'	8.386" N	77°	56'	44.906 " E
82		BULAKIPUR	3	29°	42'	14.335 " N	77°	56'	35.615 " E

	83	MAHAPUR	9	29°	42'	8.190"	77°	56'	13.410 " E
<b>TOTAL-</b>			<b>13871.56</b>						
District Name and tehsil Name	S.No .	Village Name	Total area of the village falling under the Eco- Sensitive zone (in hectares )	GPS Location					
				North			East		
				De g	Mi n	Sec	De g	Mi n	Sec
1	2	3	4	5	6	7	8	9	
Bijnor/Bijnor	1	Shikohabad	215.906	29	2	53	78	7	39.62
	2	Khankulipur	191.02	29	3	1	78	9	52
	3	Chandrabhanpur Kishor	66.392	29	2	25.608	78	10	40.991
	4	Jahangirpur	95.497	29	2	1.25	78	7	53.46
	5	Mohiddinpur	122.707	29	1	56.88	78	7	16.15
	6	Khanpur Dulli	103.259	29	1	40.433	78	9	57.78
	7	Dayalwala	115.766	29	1	45.252	78	11	21.707
	8	Manshahpur A.	40.166	29	0	22	78	9	0.44
	9	Taiyabpur Kaji	372.435	29	2	14.09	78	8	36.71
	10	Ajampur Gopal	100.488	29	0	0.47	78	11	0.11
	11	Bhogpur Patti Harsukh	87.348	29	0	0.28	78	13	0.04
	12	Shahjadpur BA	110.601	29	59	0.54	78	12	0
	13	Ahmadpur Bharta	47.616	29	0	0.48	78	7	0.57
	14	Madhsudanpur Bahadar	85.717	28	59	0.04	78	8	0.19
	15	Firojpur Narotam BA	7.461	28	58	0.5	78	8	0.26
	16	Amirpurdas Dharmnagari BA	33.776	28	59	0.58	78	9	0.04
	17	Faridpur Kaji	98.12	28	58	46.296	78	10	50.112
	18	Aurangpur Bibi	160.463	28	59	15.119	78	11	53.405
	19	Faridpur Bharta	46.196	28	58	53.784	78	9	41.682
	20	Nizampur Khoda BA	100.868	28	58	43.511	78	11	14.615
	21	Rasoolpur Pitanka BA	78.41	28	58	15.155	78	11	27.737
	22	Daranagar BA	409.82	28	58	18.432	78	11	36.317
	23	Nijawatpura BA	484.69	28	58	0.37	78	12	0.26
Bijnor/Bijnor	24	Mirapur Agari	66.564	28	58	0.04	78	13	0.01
	25	Chauhanpura	181.779	28	57	45.503	78	12	2.285
	26	Pahadpur Khurd	104.6516	28	57	0.56	78	10	0.22
	27	Sadabad	180.953	28	57	35.946	78	12	18.3
	28	Fauladpur	131.111	28	57	15.964	78	12	43.299
	29	Matlabpur	57.692	28	57	42.642	78	12	43.289
	30	Baliya Nangli	186.702	28	57	25.697	78	13	0.972
	31	Begumpur	65.707	28	56	47.946	78	13	21.263
	32	Dhiwarpura	316.847	28	57	42.111	78	13	47.76

Bijnor/ Chandpur	33	Bhagoda	185.639	28	56	0.46	78	9	0.5	
	34	Bhogpur	176.008	28	57	0.08	78	12	27	
	35	Khanpur Khadar	209.732	28	56	19	78	10	51	
	36	Sultanpur	82.747	28	56	10	78	10	6	
	37	Shekhpuri Chauhad	238.1817	28	56	12	78	10	9	
	38	Langpuri	183.5858	28	56	38	78	10	1	
	39	Kamalpur	81.127	28	55	21.564	78	13	49.878	
	40	Ajdev	79.7566	28	55	10.21	78	11	30.88	
	41	Padla	81.941	28	54	20.823	78	12	0.82	
	42	Aurangpur Jogipura	109.185	28	54	42.498	78	11	57.744	
	43	Manauti	26.152	29	10	38.68	78	10	29.88	
	44	Mubarakpur	382.5592	29	11	4.94	78	10	35.05	
	45	Saidpur urf Naipura	393.747	29	12	8.7	78	10	55.51	
	46	Jatola	120.56	29	4	50.99	78	9	7.79	
	47	Mandawar	10	29	29	2.88	78	7	38.91	
	48	Valipur	1	29	32	59.17	78	5	40.01	
	49	Hardaspur	35	29	28	47.36	78	7	55.92	
	50	Jiwanpur Rampur	92	29	29	3.99	78	7	14.9	
	Bijnor/Bijnor	51	Kamal Nainpur	64	29	29	7.51	78	7	56.11
		52	Mandawar	77	29	29	48.85	78	6	19.91
53		Kishanwas	59	29	29	25.46	78	5	32.29	
54		Shivrampur	8	29	29	26.08	78	7	35.24	
55		Abdul Khairpur Bangar	126	29	30	12.41	78	6	28.65	
56		Akbarpur Devdas Wala	264	29	30	21.86	78	7	38.25	
57		Shahbazpur	7	29	30	24.41	78	6	54.4	
58		Barkhurdarpur Buzurg	38	29	31	33.22	78	4	18.83	
59		Kamalpur	8	29	30	30.12	78	6	3.09	
60		Husainpur	53	29	31	5.54	78	5	37.44	
61		Shekhopura	226	29	31	18.68	78	3	13.49	
62		Indarpur Rajroop Ahatmali	19	29	32	4.8	78	5	5.13	
63		Fajalpur	85	29	31	46.51	78	0	37.75	
64		Indarpur Rajroop Bila Aha	1	29	32	8.54	78	4	26.35	
	65	Mohinuddinpur	78	29	31	26.93	78	4	51.93	
	66	Jahangirpur	5	29	32	13.36	78	1	25.95	
	67	Goverdhanpur	6	29	31	36.89	78	5	40.22	
	68	Noorul Daharpur	71	29	31	55.09	78	4	21.29	
	69	Chandrabhanpur Kishor	0	29	32	12.54	78	4	30.78	
	70	Mirajapuar Khadar	98	29	32	21.22	78	2	16.23	
	71	Arazi Tauqir	22	29	32	11.24	78	4	29.71	
	72	Asdullapur Rajaram	2	29	32	31.19	78	3	32.42	
	73	Khan Kulipur	119	29	32	24.81	78	4	7.81	
	74	Fatehpur Sabhachand	79	29	32	44.85	78	4	34.5	
	75	Abusaidpur	93	29	34	4.17	78	4	38.85	

Bijnor/Bijnor	76	Amirpur UrfNarainpur	4	29	33	16.2	78	4	4.96
	77	Saifpur Khadar	129	29	32	46.35	78	2	57.26
	78	Sikohabad	164	29	33	27.28	78	6	11.21
	79	Dalpatpur	26	29	33	48.57	78	4	42.39
	80	Kundanpur Ahatmali	66	29	33	43.07	78	5	38.43
	81	Nawabpura	35	29	33	17.98	78	2	57.45
	82	Hirdaya Rampur Khaddar	318	29	33	52.66	78	5	46.24
	83	Banjarpur	23	29	34	20.81	78	3	55.77
	84	Kundanpur Bila Ahatmali	138	29	34	23.61	78	4	39.11
	85	Sukkhapur	126	29	34	38.95	78	5	21.88
	86	Barkatpur	114	29	33	56.99	78	3	48.83
	87	Teep	475	29	35	56.97	78	2	49.29
	88	Himmatpur Bela	95	29	34	58.51	78	5	58.38
	89	Khalilullahpur	113	29	35	37.27	78	4	17.26
	90	Ram Shaiwala	200	29	35	14.65	78	4	52.66
	91	Manwala	182	29	35	6.91	78	6	47.86
	92	Mirgipur	24	29	35	21.85	78	2	21.35
	93	Seohara Nijamabad Bila Ah	129	29	35	35.11	78	5	33.88
	94	Ramnagar	41	29	35	27.44	78	7	11.32
	95	Bharuka	3	29	35	53.78	78	5	31.98
	96	Seohara Nijamabad Ahatmal	35	29	35	53.56	78	6	27.79
	97	Lalpur Shaujimal Ahatmali	32	29	36	38.05	78	5	52.46
98	Keshopur	4	29	36	1.58	78	7	5.88	
99	Sarifpur Bangarbila Ahtma	43	29	37	23.43	78	7	15.46	
100	Shahpur Khader Bila Ahatm	235	29	37	20.54	78	7	33.63	
101	Shahpur Khader Ahatmali	52	29	37	35.34	78	7	33.17	
102	Jahanabad Bila Ahatmali	115	29	37	14.09	78	6	5.84	
Bijnor/ Najiabad	103	Goaspur Bils Ahatmali	35	29	37	30.55	78	6	40.72
	104	Pirthipur	2	29	37	59.47	78	7	51.93
	105	Jahanabad Ahatmali	134	29	38	0.95	78	8	1.337
	106	Sharifpur Baagar Ahatmali	213	29	38	3.04	78	6	8.96
	107	Toda	15	29	38	14.84	78	6	41.24
	108	Taiyabpur Gorwa	70	29	38	35.44	78	8	33.85
	109	Goaspur Ahatmali	191	29	38	29.75	78	8	9.12
	110	Himayunpur Rai	50	29	38	22.58	78	7	27.16
	111	Sadatnagar Bila Ahatmali	19	29	38	49.8	78	8	39.07
	112	Goyala Bila Ahatmali	8	29	38	57.52	78	9	6.36
	113	Mohammadpur Atta	0	29	39	6.21	78	9	43.75
	114	Khanpur	7	29	39	11.87	78	10	15.01
	115	Sadatnagar Ahatmali	37	29	39	25.08	78	10	27.54
	116	Shahjadpur	0	29	39	9.48	78	8	53.38
	117	Goyala Ahatmali	375	29	39	45.72	78	9	13.7
	118	Sarai Alam	58	29	40	28.1	78	12	16.2

	119	Chand GoI La	322	29	40	4.12	78	9	48.88
	120	Husainpur Makhna	41	29	40	49.51	78	12	43.9
	121	Raipur Khas	75	29	41	6.943	78	13	10.01
	122	Nangal	1020	29	40	36.32	78	11	13.97
	123	Ramdas Wali	92	29	41	44.31	78	13	23.11
	124	Kotawali	37	29	43	14.88	78	13	39.31
	125	Sabargarh	1217	29	42	57.95	78	12	47.22
<b>Total Area</b>			<b>15502.65</b>						
District Name and tehsil Name	S.No	Village Name	Total area of the village falling under the Eco-Sensitive zone (in hectares)	GPS Location					
				North			East		
				De g	Mi n	Sec	De g	Mi n	Sec
	1	2	3	4	5	6	7	8	9
Amroha/Dhana ura	1	Papsari Khadar	138.662	29	3	56.99	78	7	57.86
	2	Shahjahanpur	205.158	29	3	7.072	78	8	17.387
	3	Pahadpur Inayat	191.935	29	2	48.55	78	8	16.51
	4	Ibrahimpur Mafi	124.212	29	2	14.463	78	7	47.663
	5	Azampur	1062.282	29	1	34.431	78	8	49.129
	6	Rustampur alias Rafayatpur	18.244	29	0	28.173	78	8	55.552
	7	Jaithal Mustahkam	44.323	28	59	17.58	78	9	25.65
	8	Sherpur Mu.	86.215	28	59	10.24	78	9	25.81
	9	Meharwanpur	171.012	28	59	31.945	78	9	25.037
	10	Khabdi	140.322	28	58	34.714	78	10	1.783
	11	Dhyoti	138.905	28	57	30.185	78	10	19.844
	12	Sujmana	308.563	28	55	59.488	78	11	13.675
Amroha/Dhana ura	13	Mudhakheda Khadar	31.81	28	57	3.15	78	10	34.71
	14	Sehalpura	59.052	28	56	15.18	78	11	2.64
	15	Walipur	160.93	28	56	35.55	78	10	50.86
	16	Rahmapur Khadar	71.053	28	55	4.212	78	12	2.439
	17	Firozpur Baghdad	152.11	28	54	54.65	78	12	4.19
	18	Rahmapur Mafi	50.079	28	54	40.63	78	12	6.53
	19	Patewa	121.705	28	54	54.4	78	12	4.22
	20	Bahlolpur	85.109	28	53	52.864	78	11	45.344
	21	Patei Aiman	39.47	28	53	48.8	78	10	40.53
	22	Noner	18.34	28	54	1.98	78	10	26.465
	23	Muradpur	125.71	28	53	36.47	78	10	26.08
	24	Gangapuri	181.887	28	52	55.329	78	10	18.868
	25	Ngalia Meo	12.255	28	52	43.65	78	10	19.53
	26	Chaupura Khadar	53.937	28	52	24.77	78	10	16.72
	27	Ghasipura	74.433	28	52	6.358	78	9	56.586
	28	Shahpur alias Sahabpur	28.118	28	50	49.426	78	10	25.778
	29	Saidampur	112.178	28	49	23.164	78	10	36.96
	30	Moharka	398.357	28	48	46.23	78	10	43.82

Amroha/Hasanpur	31	Azadpur Mafi	32.799	28	48	10.749	78	11	10.042
	32	Kudaina Chak	11.3	28	47	37.038	78	11	6.855
	33	Mohammadabad Mustahkam	42.1	28	46	9.304	78	9	48.826
	34	Mohammadabad Aihtmal	40.061	28	46	0.4	78	9	41.78
	35	Kasamabad Ai	31.1	28	45	21.691	78	8	59.3
	36	Kharagpur Aihtmal	70.91	28	45	40.586	78	8	26.129
<b>TOTAL -</b>			<b>4634.636</b>						
<b>District Name and tehsil Name</b>	<b>S.No .</b>	<b>Village Name</b>	<b>Total area of the village falling under the Eco-Sensitive zone (in hectares)</b>	<b>GPS Location</b>					
				<b>North</b>			<b>East</b>		
				<b>De g</b>	<b>Mi n</b>	<b>Sec</b>	<b>De g</b>	<b>Mi n</b>	<b>Sec</b>
				<b>1</b>	<b>2</b>	<b>3</b>	<b>4</b>	<b>5</b>	<b>6</b>
Hapur/ Garhmukteshwar	1	Kalyanpur	134.418	28	49	57	78	3	39
	2	Rawasan alias Saugarh	119.616	28	48	35	78	3	51
	3	Saidpur	108.854	28	52	45	78	1	53
	4	Haiderpur	38.666	28	51	57	78	2	18
	5	Kulpur	118.889	28	50	29	78	3	26
	6	Kothala Bangar	115.8739	28	48	39	78	4	19
	7	Shahpur Chaudhary	116.6931	28	48	16	78	4	31
	8	Garh Khadar	213.679	28	46	24	78	6	26
	9	Garh Bangar	311.66	28	46	56	78	5	47
	10	Bagadpur	112.612	28	45	24	78	7	45
	11	Kharagpur	30.347	28	50	55	78	3	15
	12	Jharina	243.532	28	51	21	78	2	35
	13	Allabakshpur	51.011	28	45	46	78	7	16
	14	Alamgirpur	64.309	28	45	10	78	8	47
<b>TOTAL</b>			<b>1835.16</b>						
<b>District Name and tehsil Name</b>	<b>S.No .</b>	<b>Village Name</b>	<b>Total area of the village falling under the Eco-Sensitive zone (in hectares)</b>	<b>GPS Location</b>					
				<b>North</b>			<b>East</b>		
				<b>De g</b>	<b>Mi n</b>	<b>Sec</b>	<b>De g</b>	<b>Mi n</b>	<b>Sec</b>
				<b>1</b>	<b>2</b>	<b>3</b>	<b>4</b>	<b>5</b>	<b>6</b>
	1	Asilpur	262.6881	28	53	36	78	1	53
	2	Salaur Rasulpurpanah	87.149	28	54	18	78	1	45
	3	Badshahpur	39.894	28	54	58	78	2	0
	4	Kiratpur	56.217	28	55	31	78	1	47
	5	Chhuchai	23.666	28	55	2	78	1	31
	6	Mahmudpur Sharqi	45.0699	28	55	17	78	1	34

Meerut/ Mawana	7	Mahmudpur Garvi	30.232	28	55	35.67	78	1	26.15	
	8	Gaisupur Janubi	68.822	28	55	50.4	78	1	19.35	
	9	Gaisupur Shumali	73.174	28	56	15.11	78	1	23.65	
	10	Samaspur	157.966	28	56	52.98	78	1	25.27	
	11	Asifabad	121.698	28	57	36.72	78	1	22.63	
	12	Narangpur	92.539	28	58	10	78	1	5.46	
	13	Muzaffarpur Khunti	39.1729	28	58	49.24	78	1	12.63	
	14	Neemka	165.437	28	59	16.58	78	1	21.66	
	15	Agwanpur	370.6059	29	0	5.67	78	1	22.35	
	16	Nangla Gausai	244.575	29	1	20.03	78	0	4.24	
	17	Jaisinghpur	286.7895	29	2	11.41	77	58	56.88	
	18	Aichikhurd	2.6687	29	1	21	77	59	21	
	19	Khaikheda	2.609	29	2	36	77	58	31	
	20	Sina	42.1925	29	3	20.36	77	58	30.17	
	21	Guda	137.6488	29	3	5.42	77	58	55.41	
	22	Himayunpur	64.513	29	3	35.11	77	58	52.09	
	23	Akbarpur Ichchabad	53.968	29	3	49.35	77	58	53.81	
	24	Akbarpur Garhi	126.156	29	4	12.39	77	58	55.55	
	25	Gajraula	85.781	29	4	47	77	59	3.55	
	26	Allipur Morna	86.474	29	5	15.11	77	58	57.22	
	27	Miva	37.179	29	4	48.66	77	58	39.58	
	28	Dariapur	6.525	29	5	91.57	77	59	0.4	
	29	Nidawali	112.41	29	6	1.01	77	59	33.65	
	30	Khodaheer	23.701	29	6	3.67	78	0	5.91	
	31	Ikwara	197.898	29	7	2.6	77	59	34.68	
	Meerut/ Mawana	32	Pali	0.719	29	7	4.87	77	59	17.25
		33	Nangla Chand	69.8959	29	7	24.74	77	59	16.24
		34	Saifpur Karmachandpur	76.464	29	7	48.1	77	59	23.41
		35	Naiputha	41.153	29	8	5.93	77	58	59.46
		36	Ganeshpur	45.7264	29	8	41.5	77	58	48.24
		37	Hastinapur Pandawan	158.8136	29	8	45.31	77	59	10.24
38		Hastinapur Kaurwan	151.762	29	9	13.45	77	59	21.86	
39		Makhan Nagar	151.1011	29	9	43.68	77	58	77.98	
40		Veerkheda	138.715	29	10	30.63	77	59	9.35	
41		Tajpura	64.532	29	10	37.55	77	58	35.83	
42		Basiviran	27.293	29	11	12.96	77	59	11	
43		Bahsuma	225.0009	29	12	4.71	77	58	43.24	
44		Mahmudpur Sikheda	59.853	29	11	57.67	77	59	10.34	
45		Sadarpur	125.164	29	13	14.73	77	58	46.57	
46		Moudkalan	21.525	29	13	15.54	77	58	20.64	
47		Moudkhurd	96.891	29	13	36.68	77	58	58.56	
48		Mohammadpur Shakist	34.3442	29	13	53.52	77	58	44.85	
49		Saifpur Firozpur	369.4085	29	15	0.4	77	59	43.56	
<b>TOTAL -</b>			<b>5003.7809</b>							

Total number of villages: 307

**Annexure V****PROFORMA OF ACTION TAKEN REPORT**

1. Number and date of Meetings
2. Minutes of the meetings: Mention main noteworthy points. Attached Minutes of the meeting on separate Annexure.
3. Status of preparation of Zonal Master Plan including Tourism master Plan
4. Summary of cases dealt for rectification of error apparent on face of land record. Details may be attached as Annexure
5. Summary of cases scrutinized for activities covered under Environment Impact Assessment Notification, 2006. Details may be attached as separate Annexure.
6. Summary of case scrutinized for activities not covered under Environment Impact Assessment Notification, 2006. Details may be attached as separate Annexure.
7. Summary of complaints lodged under Section 19 of Environment (Protection) Act, 1986.
8. Any other matter of importance.